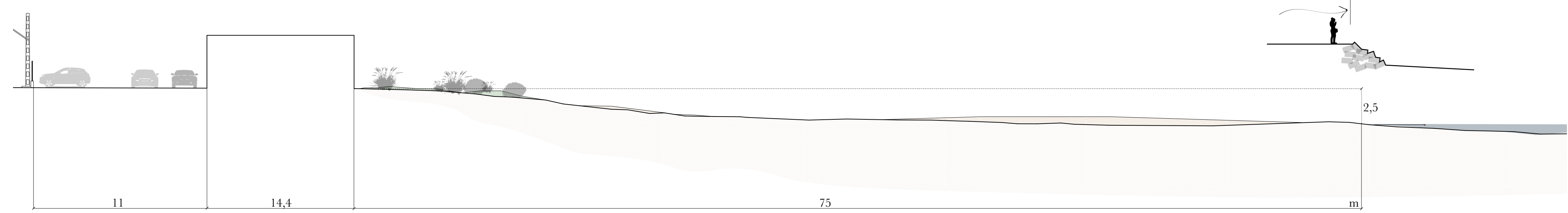
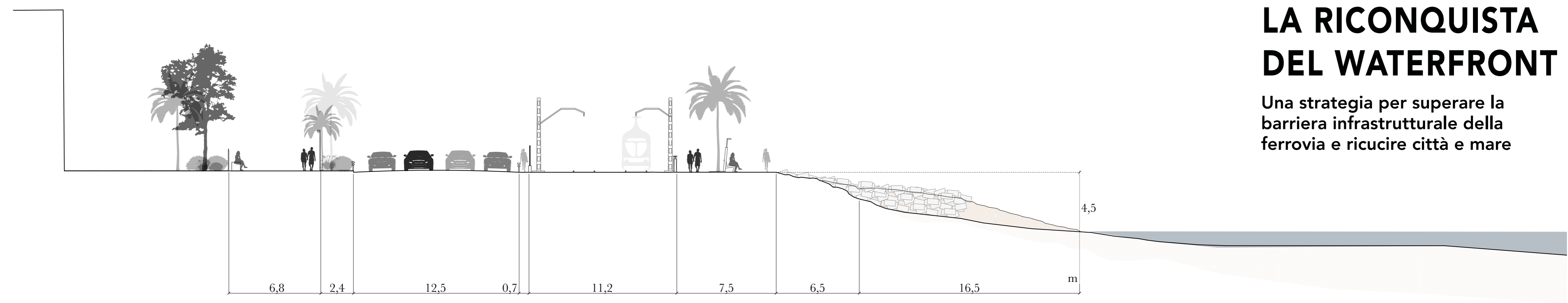


Studio dello stato di fatto AA'

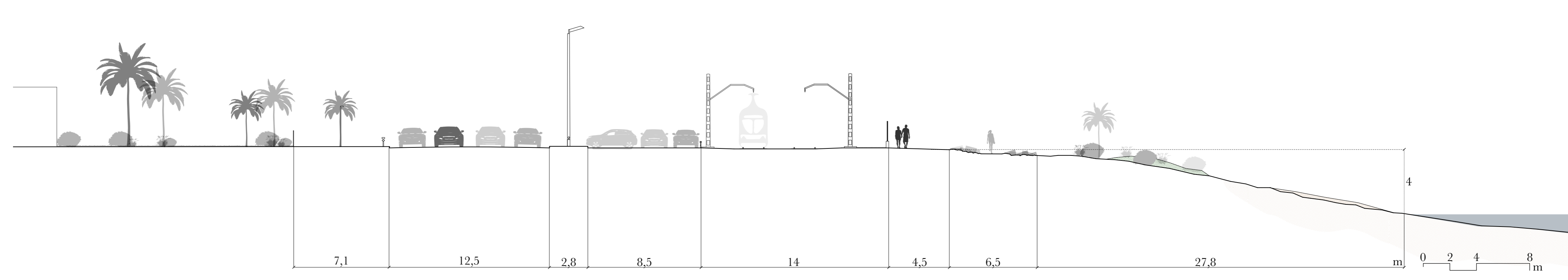
Stato di fatto



Studio dello stato di fatto BB'



Studio dello stato di fatto CC'



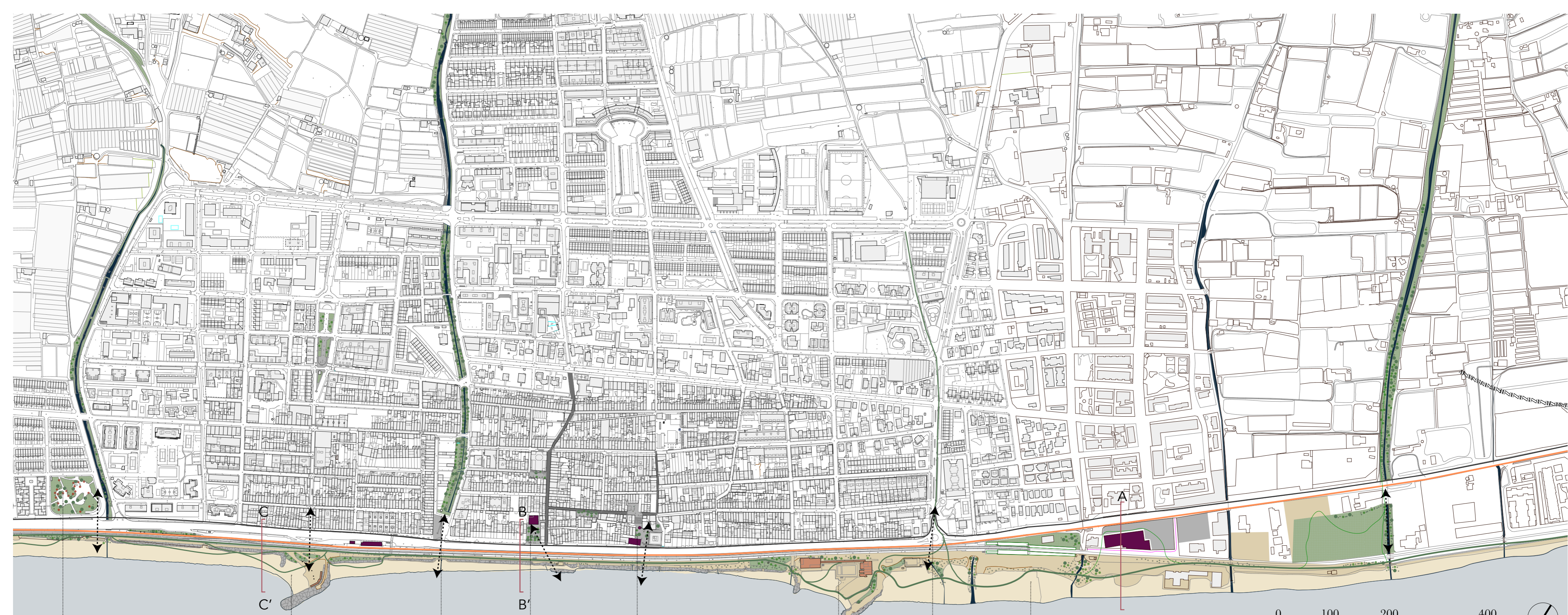
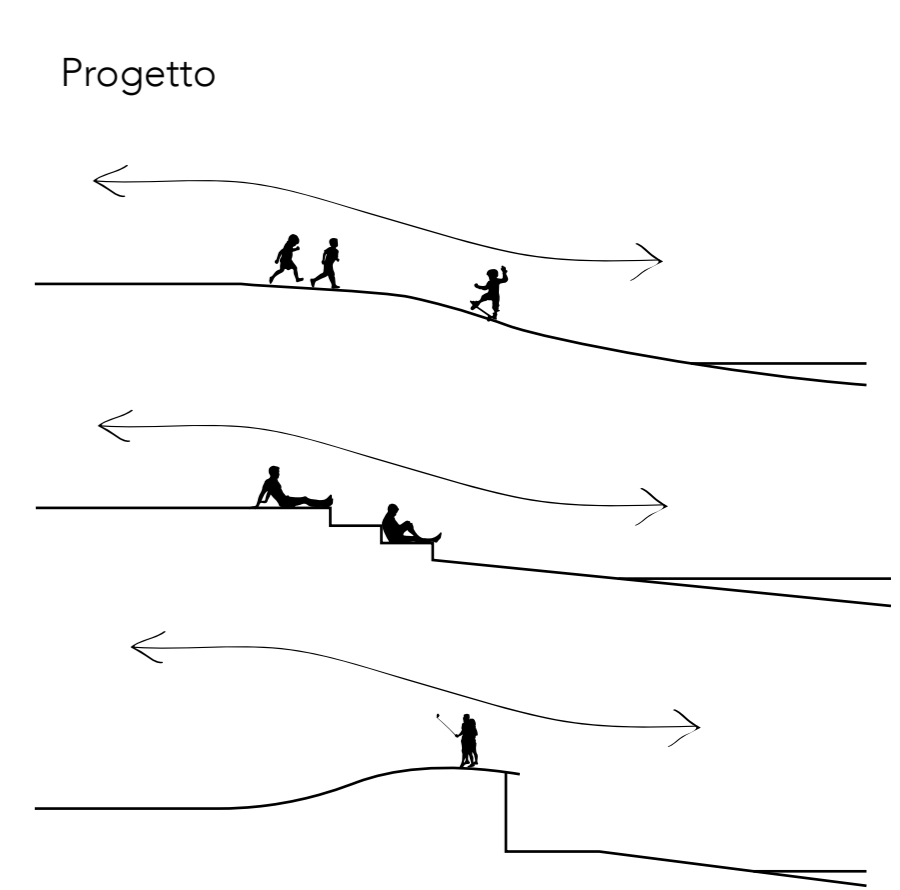
LA RICONQUISTA DEL WATERFRONT

Una strategia per superare la barriera infrastrutturale della ferrovia e ricucire città e mare

- 1. Connettere e aprire**
- Linea costiera
 - Percorsi ciclopedonali - serie di nuove strade/percorsi esistenti e nuovi che formano il nuovo fronte marittimo di Vilassar de Mar
 - Punti di interesse - Piazze, parchi, musei, stazioni, complessi sportivi, mercato, fiumi, spiagge

- 2. Organizzare e attraversare**
- Linea costiera
 - Via Nacional
 - Fronte urbano
 - Fiumi
 - Fronte marittimo
 - Tram
 - Attraversamenti

- 3. Rinaturalizzare e attrezzare**
- Linea costiera
 - Percorsi
 - Fronte marittimo
 - Fiumi



Parco urbano e fiume
Asse di connessione verde al fronte marittimo

Elemento di protezione della costa
Potenzialità - Spiaggia verde
Attività futura - Luogo sociale

Parco urbano e fiume
Asse di connessione verde al fronte marittimo

Piazza del comune
Connessione fronte marittimo e interno della città

Plaza Pau Villa
Connessione fronte marittimo e interno della città

Elemento di protezione della costa
Potenzialità - Club Nautico

Connessione al Parco Agricolo
Ripensamento della sezione stradale

Potenzialità - Spiaggia ampia
Spiaggia verde - Oasi

0 100 200 400 m

POLITECNICO DI MILANO
Scuola di Architettura Urbanistica e Ingegneria delle Costruzioni - AUIG
Corso di Architettura e Disegno Urbano - ADU a.a. 2019-2020
Prova finale

Tav.10a Relatore: Prof. Arch. Chiara Nifosi
Studente: Ivana Moira Amendola