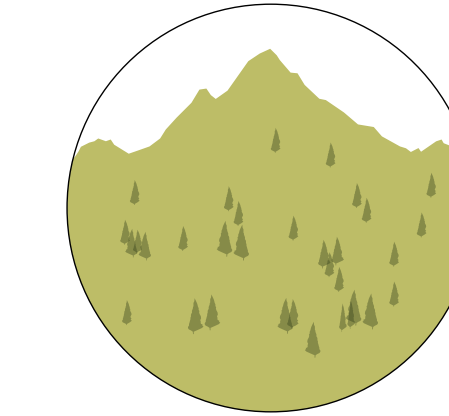


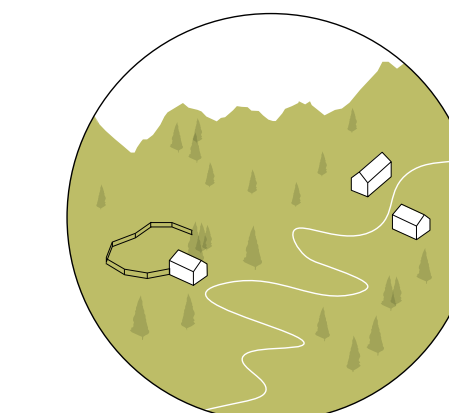
OBIETTIVI



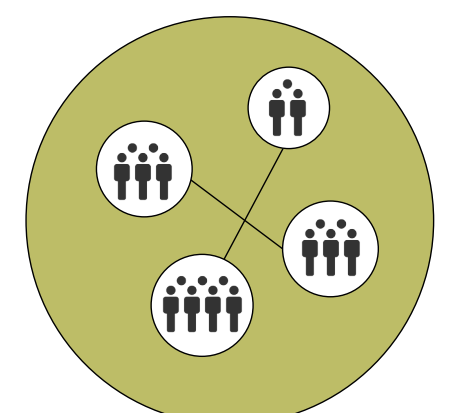
CONSERVAZIONE E VALORIZZAZIONE DEL PATRIMONIO NATURALE MONTANO



INCENTIVAZIONE DI FORME DI TURISMO SOSTENIBILE



RILANCIO DELL'ECONOMIA AGRO-SILVO-PASTORALE TIPICA DEL TERRITORIO



PROMOZIONE DELLA COLLABORAZIONE TRA ATTORI PER UNA MIGLIORE GESTIONE DEL TERRITORIO

AMBITI STRATEGICI D'INTERVENTO



LEGENDA

- aree di valenza turistica da mettere a sistema
- centri di fondovalle e località sui versanti da mettere in relazione
- rete sentieristica principale da ottimizzare
- itinerari di interesse storico-paesaggistico da rilanciare
- strade principali da potenziare
- sistema agro-silvo-pastorale da riattivare e tutelare
- Parco delle Orobie Valtellinesi da promuovere
- aree panoramiche da riqualificare

STRATEGIE

- A** Valorizzare la strada e le aree panoramiche di particolare interesse turistico tra Albaredo e Passo San Marco
- B** Migliorare la fruibilità e l'accessibilità delle strade di collegamento tra il fondovalle e i versanti
- C** Migliorare l'accessibilità della rete sentieristica tra le località di versante e le terre d'alta quota
- D** Preservare e riqualificare la Via Priula in quanto percorso di interesse storico, e la rete di sentieri della tradizione da cui è attraversata
- E** Favorire la fruizione del Parco delle Orobie Valtellinesi in quanto riserva naturale tutelata
- F** Realizzare sistemi multifunzionali che connettano attività agro-silvo-pastorali e attività turistiche
- G** Promuovere nei centri di fondovalle e nelle località sui versanti le attività agro-silvo-pastorali e turistiche presenti in alta quota
- H** Favorire attività formative e didattiche per la conoscenza e la tutela del territorio

LEGENDA

ELEMENTI DI STRUTTURA

SISTEMA AMBIENTALE

Adda e corsi d'acqua

SISTEMA ANTROPICO

tessuto urbanizzato

rete stradale

SISTEMA RURALE E DELLE AREE VERDI

aree boschive

aree a pascolo

aree agricole, aree con vegetazione erbacea e arbustiva, aree aperte con vegetazione rada

ELEMENTI DI INTERVENTO

SISTEMA RURALE

alpeggi

malghe

aziende agricole

SISTEMA DELLA FRUIZIONE DEL PAESAGGIO

rete sentieristica

rifugi e bivacchi