




0 10 20 40 m



Sezione a sistema dunare



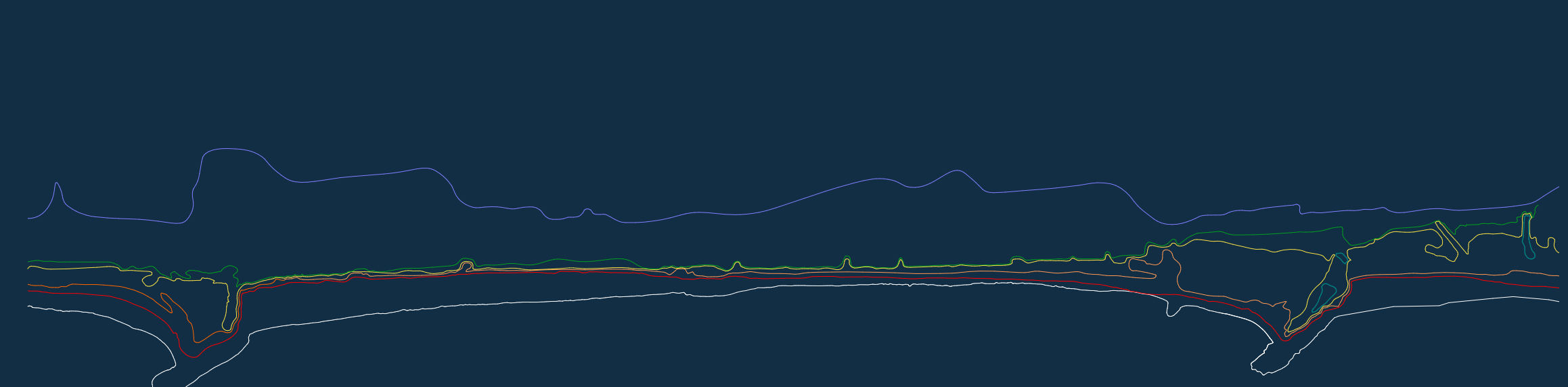
Sezione al Padiglione dell'oasi



Sezione ai terrazzamenti

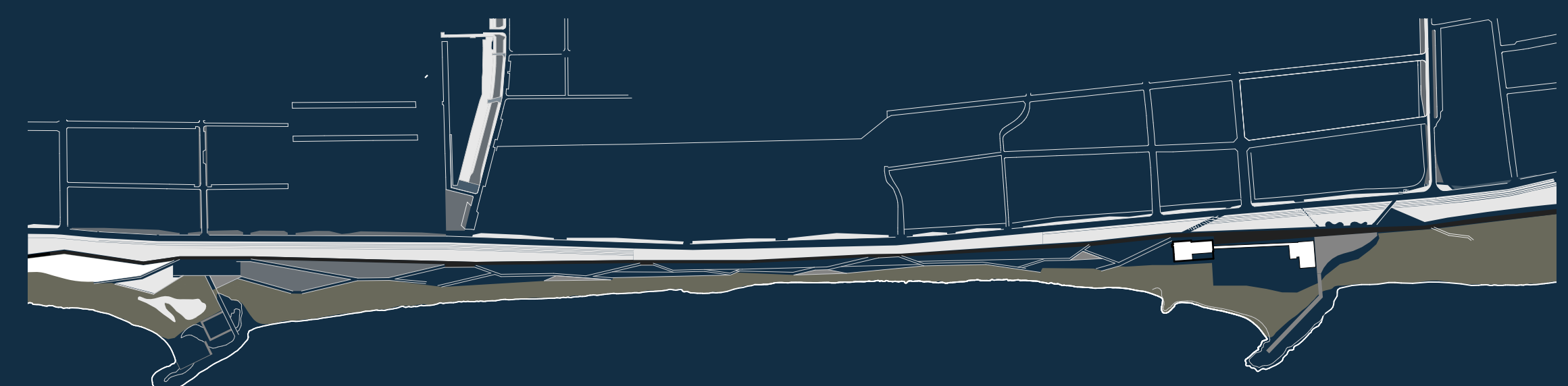


Sezione al Club nautico



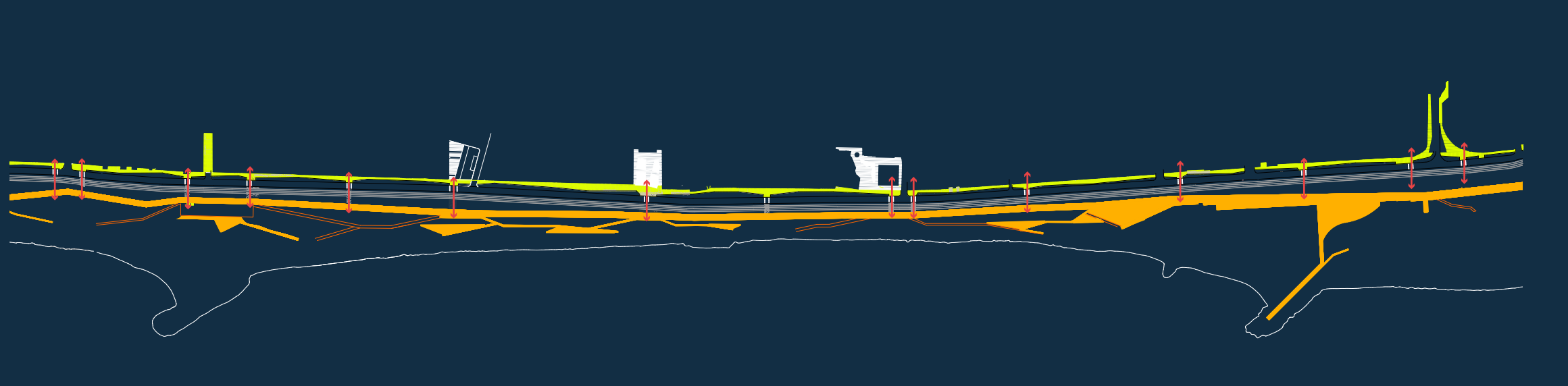
Curve di livello fascia costiera (ogni metro)

- 5m
- 4m
- 3m
- 2m
- 1m




Continuità del percorso sulla spiaggia e continuità del percorso sul lungomare

- Paseo marítimo
- Spiaggia



Sistema pedonale e attraversamenti

- Marciaiede urbano di Vilassar de Mar
- Passeggiata del Lungomare
- Discesa alla spiaggia
- Attraversamenti



Distribuzione del verde

- Macchia mediterranea danare
- Giardino ufficiale
- Parco lineare
- Verde del tram
- Fiori
- Passeggiata del Lungomare

0 2 4 8 m

IL WATERFRONT RISCOPERTO DI VILASSAR DE MAR