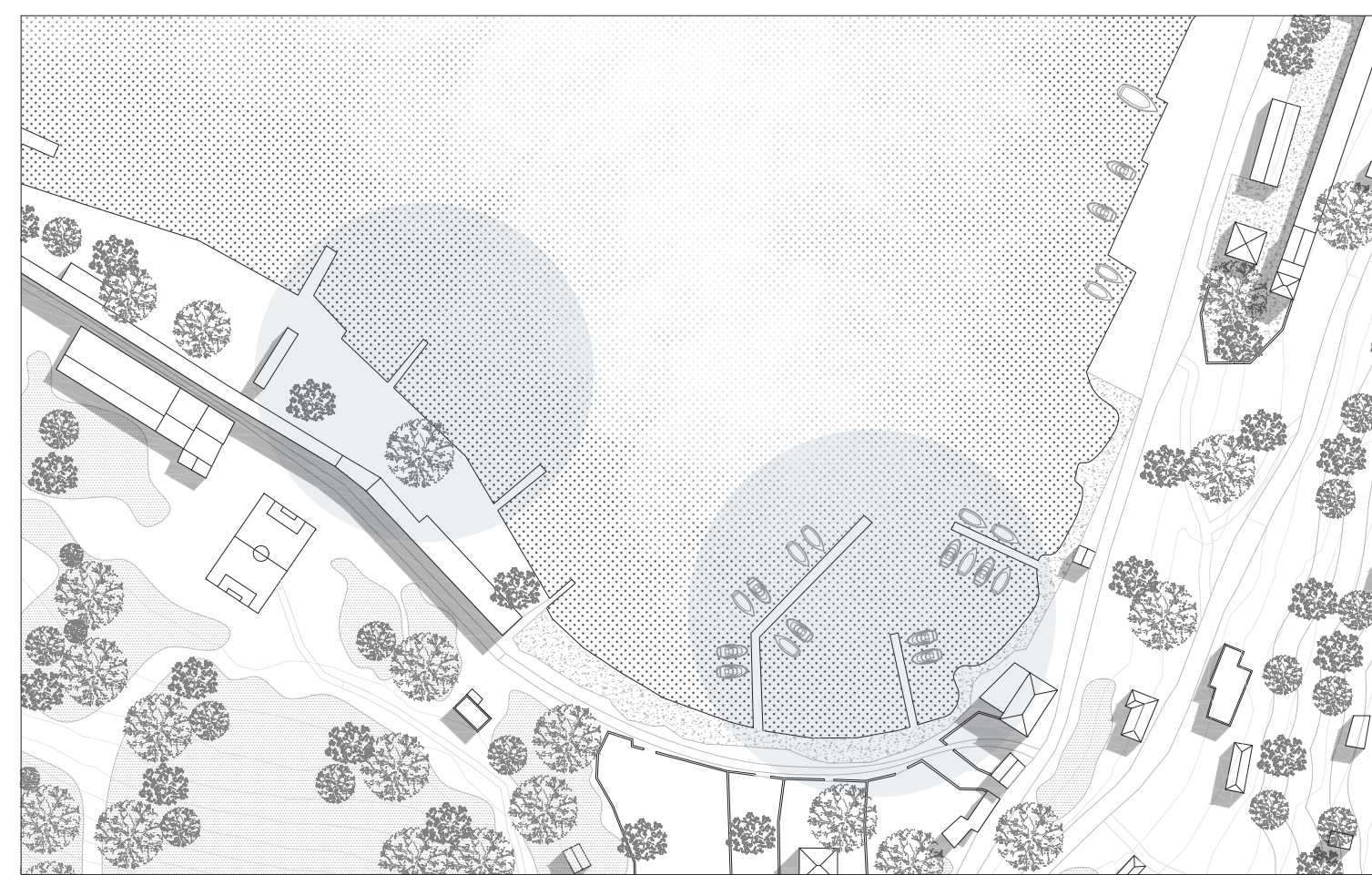
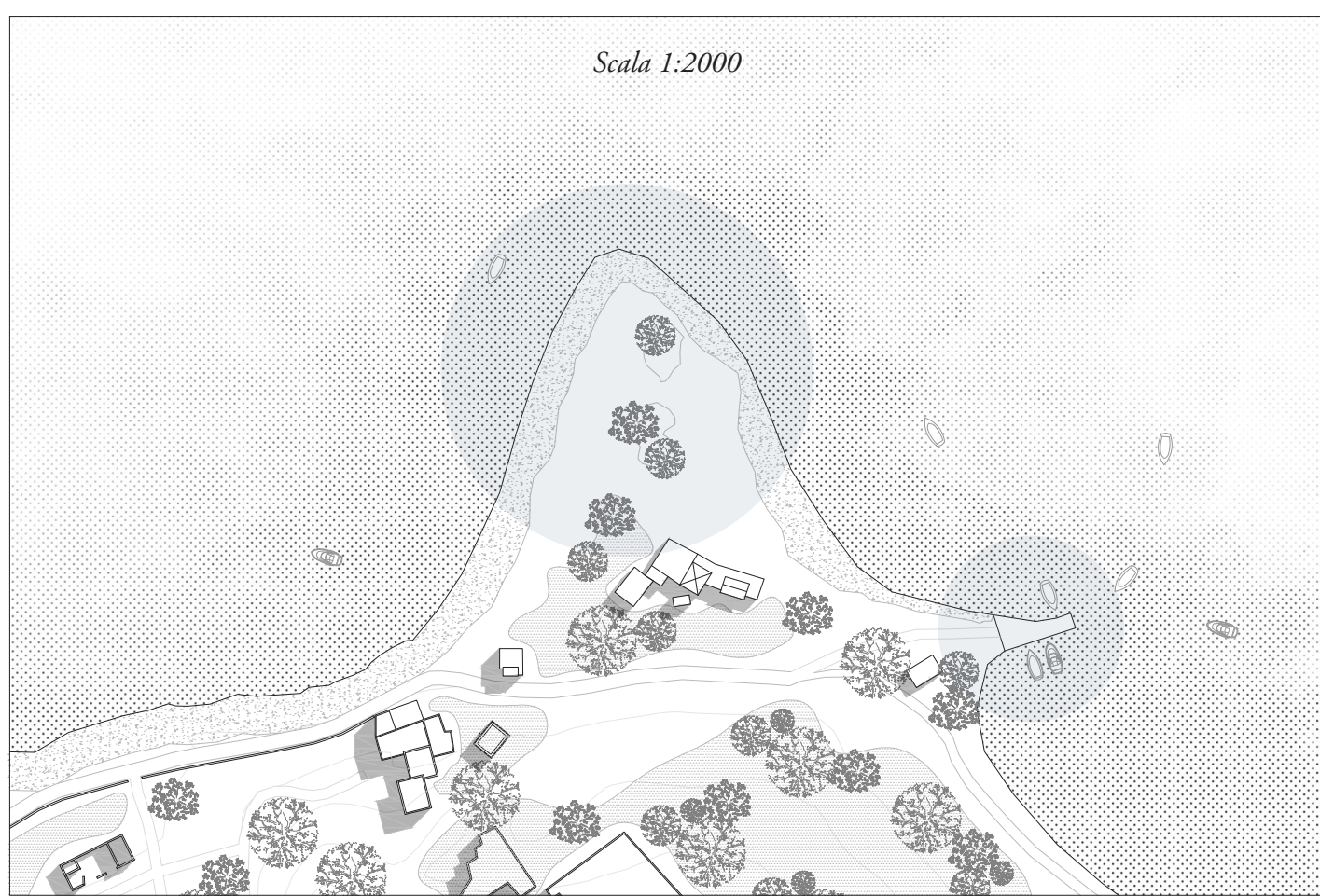


1 Spiaggia Cala Carlo Alberto - Tutela dell'area storica

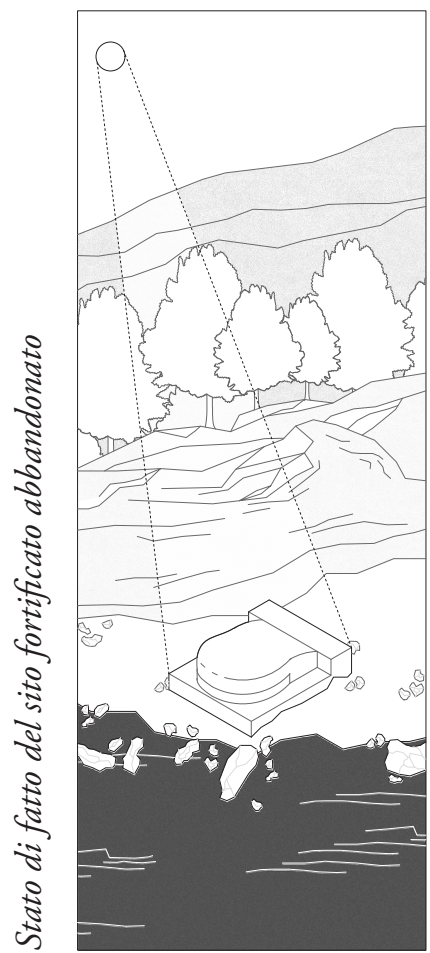
2 Spiaggia Punta Secca - Interventi di manutenzione

3 - 4 Seno del Terrizzo - Riutilizzo del porto esistente - Manutenzione bagno Marina Militare



Necessità di bonificare la spiaggia

La zona si presenta priva di antropizzazioni ma allo stesso tempo danneggiata da atti vandalici e interperie naturali. Si ipotizza quindi un intervento di recupero e bonifica che non tolga naturalità al luogo ma che ne garantisca comunque la conservazione.




Stato di fatto del sito fortificato abbandonato



Manutenzione sulle funzioni esistenti

La spiaggia è utilizzata anche dai visitatori ed è una delle poche non privatizzate dalla marina, si ipotizza quindi di lasciarla come tale. L'attracco è utilizzato sia dai privati che dalla cooperativa di barcaioi di Portovenere, si prevede per quest'ultimo una manutenzione funzionale ed estetica.

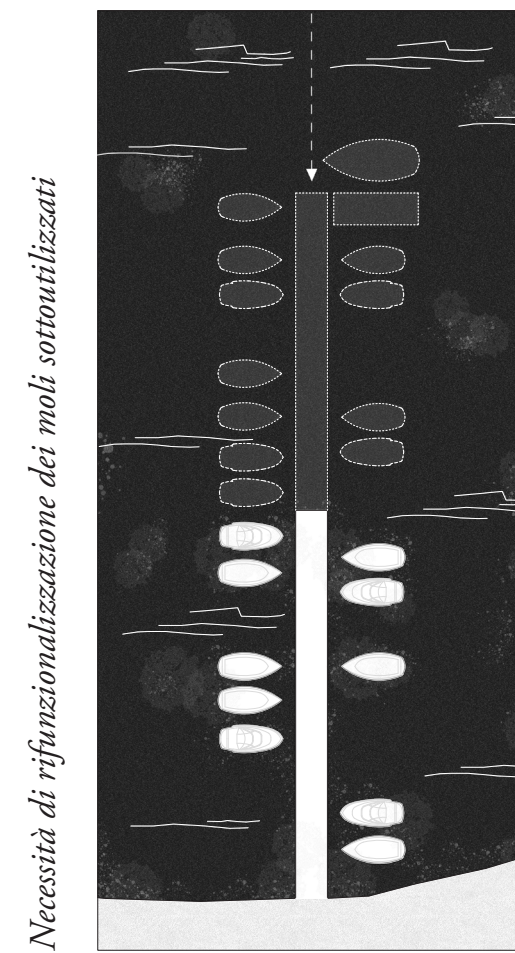


Stato di fatto stabilimento attrezzato e molo d'attracco

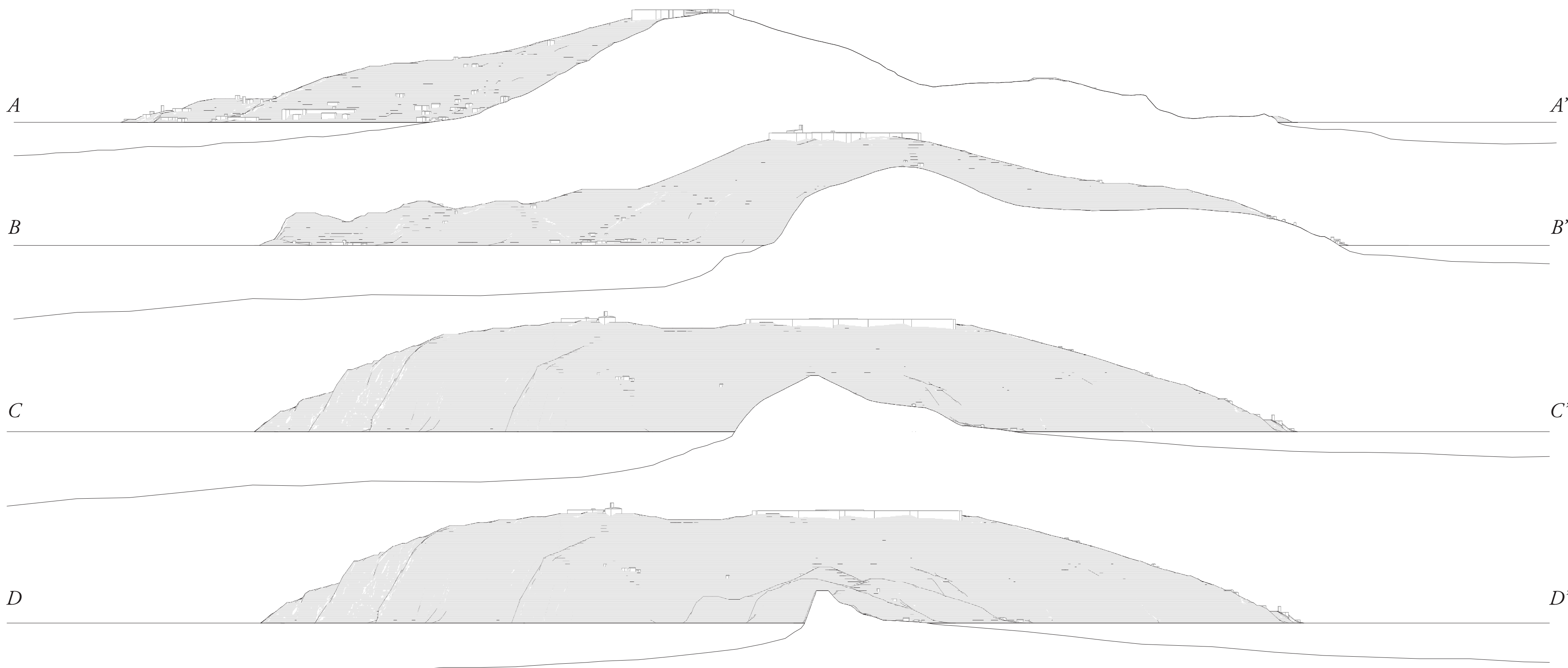


Riutilizzo del porto al Terrizzo

Lo snodo individuato nel golfo del Terrizzo è uno se non il più importante dell'isola perchè collegato alla strada carrabile e utilizzato per i trasporti maggiori con Portovenere e il resto delle cinque terre, si ipotizza di ampliare anche il resto dell'offerta di diporto nelle banchine sottoutilizzate o degradate.



Necessità di rifunzionalizzazione dei moli sottoutilizzati



Sezioni territoriali  
Scala 1:5000