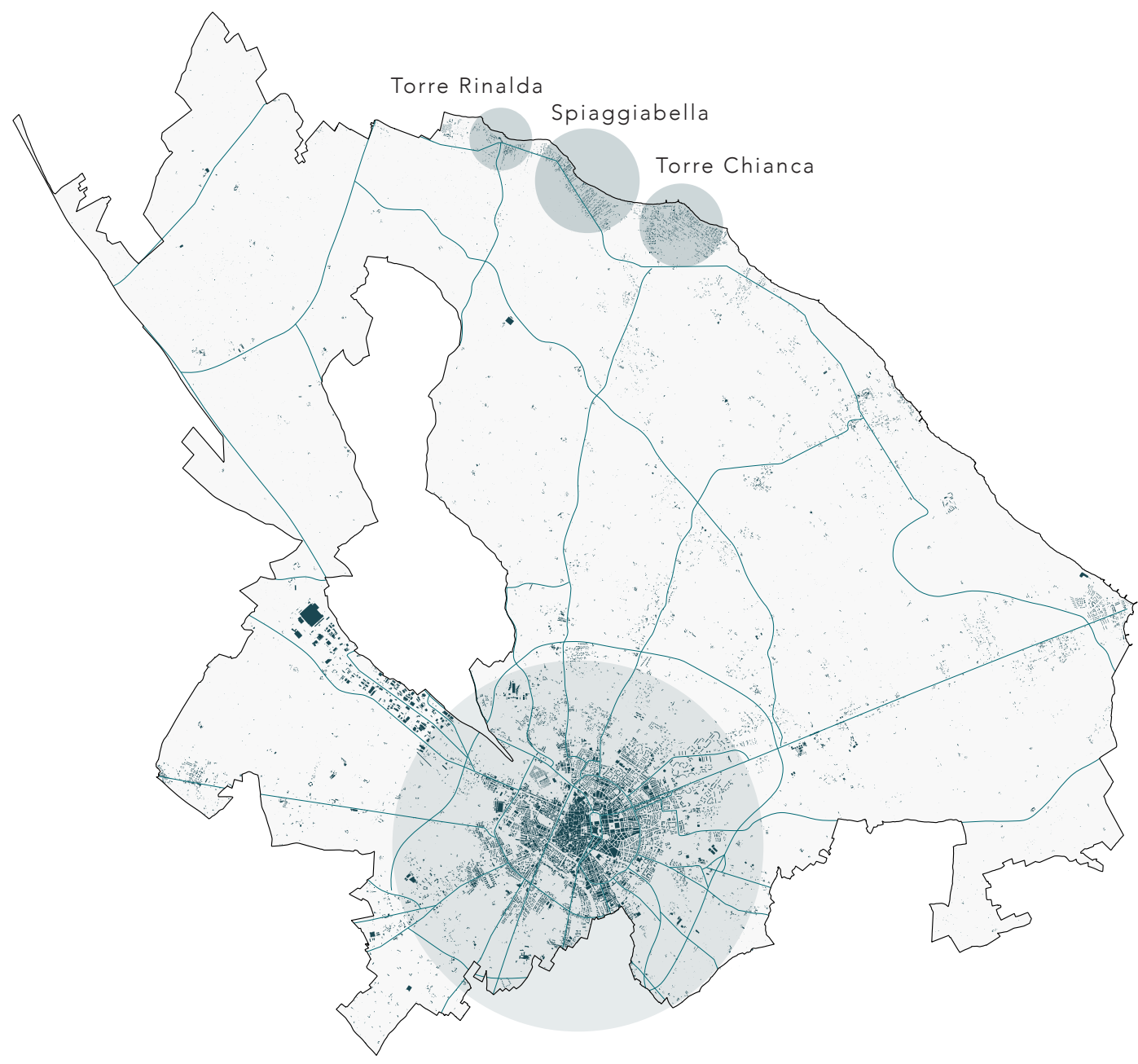


# VIVERE IL LITORALE LETTURA TERRITORIALE

## INQUADRAMENTO DEL COMUNE DI LECCE



Lecce - Torre Rinalda  
distanza: 16,5 km  
percorso in auto: 23 min  
percorso in bici: 1h 10 min

Lecce - Spiaggiabella  
distanza: 15,8 km  
percorso in auto: 22 min  
percorso in bici: 1h 08 min

Lecce - Torre Chianca  
distanza: 15 km  
percorso in auto: 22 min  
percorso in bici: 1h 06 min

## LOTTI EDIFICATI E INUTILIZZATI

numero di abitanti: 624 ab  
lotti non utilizzati: 712.194 mq  
edifici: 482.560 mq

edifici totali: 3.016  
edifici utilizzati: 2.952  
edifici abbandonati: 64  
edifici residenziali: 2.711

conservazione delle case  
stato ottimo: 57  
stato buono: 649  
stato mediocre: 1.987  
stato pessimo: 18

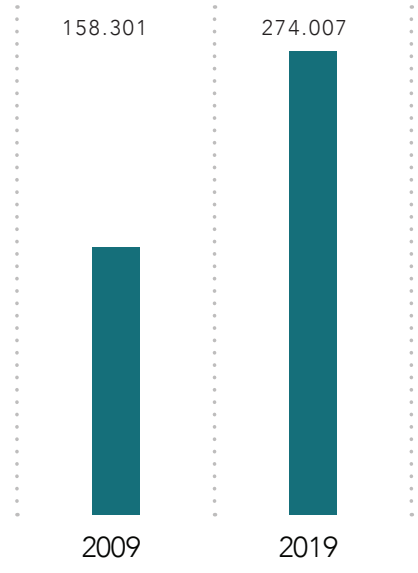


fonte: dati statistici delle marine: <http://italia.indettaglio.it/ita/puglia/lecce.html>  
fonte dati: statistici turismo: <https://www.agenzia puglia promozione turistica/portal/osservatorio-del-turismo>

## USO DEL SUOLO \_ 1:7.500

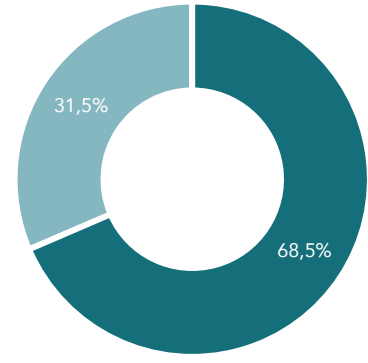


## ARRIVI TURISTICI ANNUALI COMUNE DI LECCE

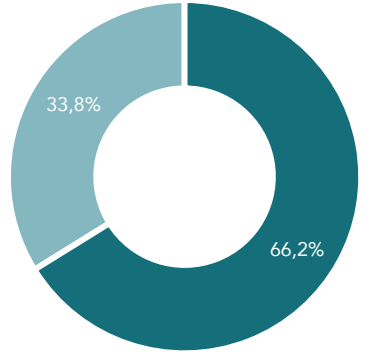


in dieci anni gli arrivi turistici nel comune di Lecce sono aumentati del 42,3%

## MOVIMENTO TURISTICO: COMPONENTE NAZIONALE ED ESTERA

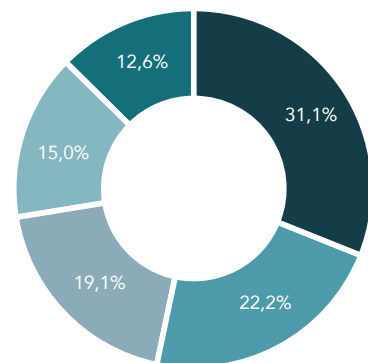


anno 2018  
residenti: 477.923  
non residenti: 219.365  
totale: 697.288

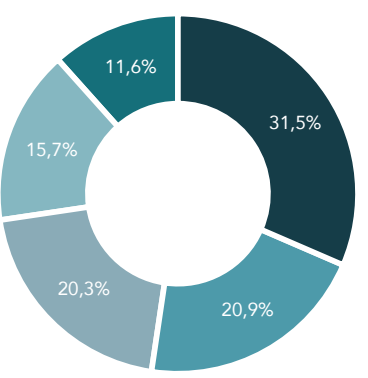


anno 2019  
residenti: 464.507  
non residenti: 237.488  
totale: 701.995

## PRESENZE STRANIERE: LE PRIME CINQUE NAZIONI DI PROVENIENZA



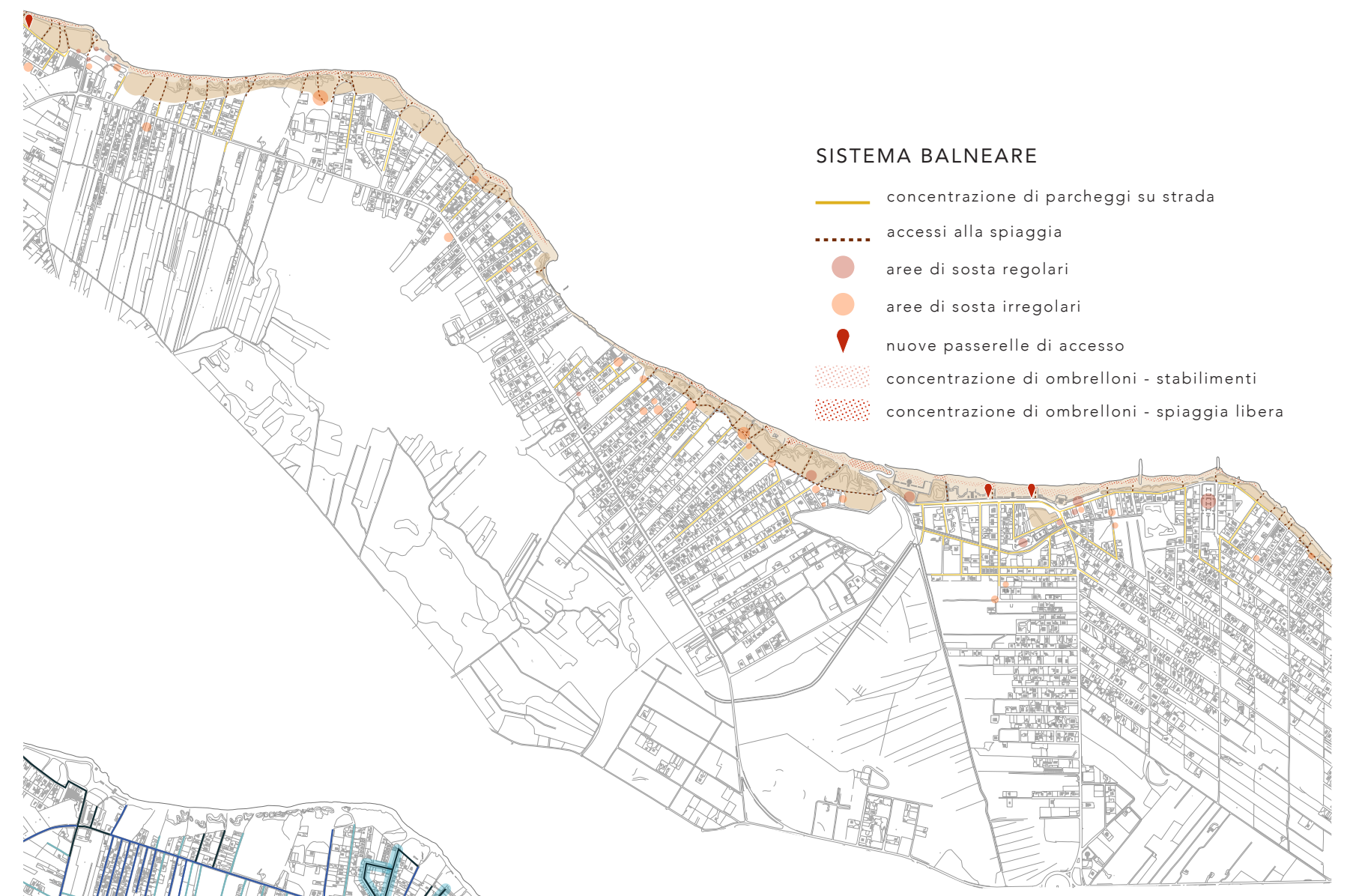
anno 2018  
Francia: 37.187  
Regno Unito: 26.636  
USA: 22.915  
Germania: 17.931  
Paesi Bassi: 15.092



anno 2019  
Francia: 42.330  
Regno Unito: 28.048  
USA: 27.292  
Germania: 21.152  
Paesi Bassi: 15.628

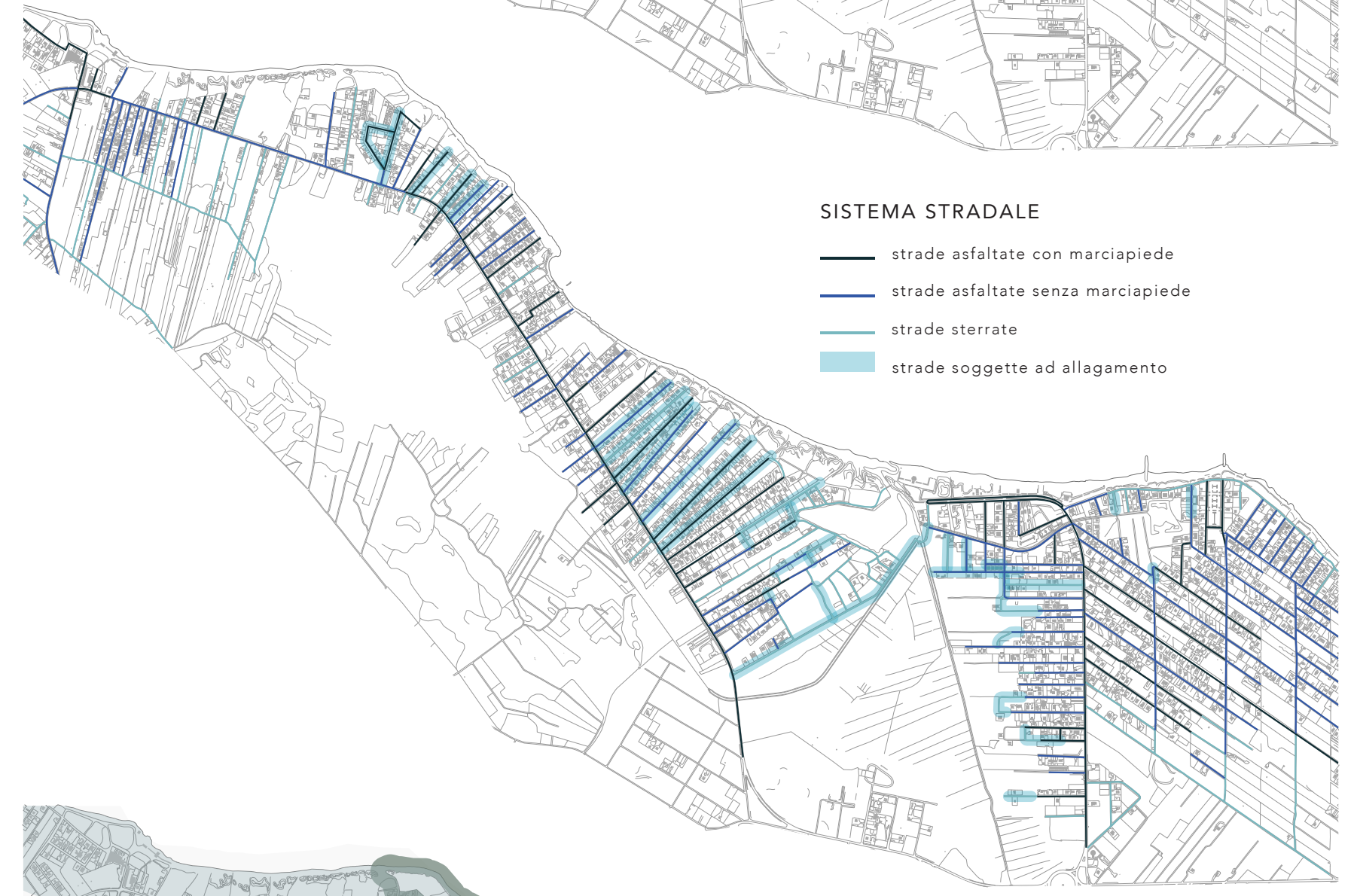
## SISTEMA BALNEARE

- concentrazione di parcheggi su strada
- accessi alla spiaggia
- aree di sosta regolari
- aree di sosta irregolari
- nuove passerelle di accesso
- concentrazione di ombrelloni - stabilimenti
- concentrazione di ombrelloni - spiaggia libera



## SISTEMA STRADALE

- strade asfaltate con marciapiede
- strade asfaltate senza marciapiede
- strade sterrate
- strade soggette ad allagamento



## SISTEMA DEI VINCOLI

- fascia di rispetto dai corsi d'acqua art. 142, comma 1, del Codice dei beni culturali e del paesaggio
- fascia di rispetto dai boschi-macchia mediterranea art. 143, comma 1, del Codice dei beni culturali e del paesaggio
- fascia di vincolo 300 m dalla costa l. 43/85 Legge Galasso
- vincolo idrogeologico art. 143, comma 1, del Codice dei beni culturali e del paesaggio

