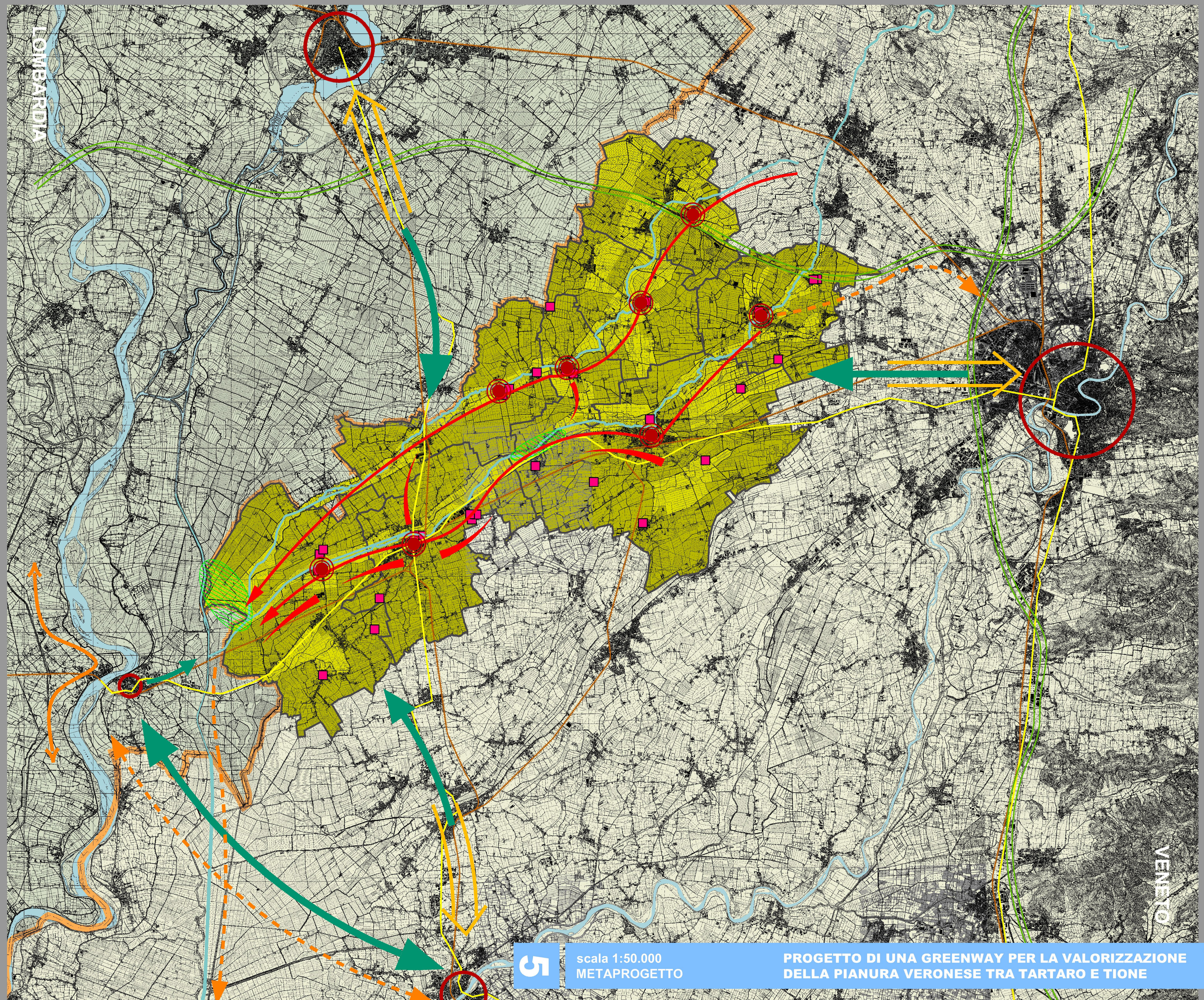

LEGENDA

- Confine regionale
- Confine comunale
- Veneto
- Lombardia
- Ambito di progetto
- Comuni di progetto
- Comuni principali
- Rilevanze architettoniche
- Autostrada
- Strada Statale
- Ferrovia
- Idrografia principale
- Percorsi di progetto
- Direttori interni
- Percorsi esistenti
- Percorsi in previsione
- Convergenze interne
- Convergenze esterne
- Zone umide
- Ambiti di salvaguardia

TERRITORIO

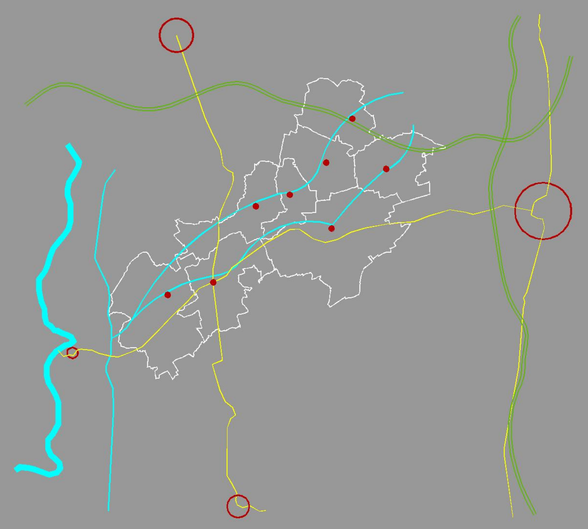

POLI PRINCIPALI

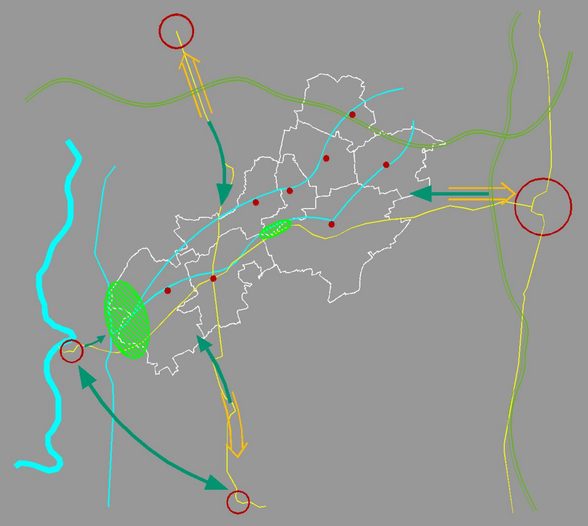

PERCORSI

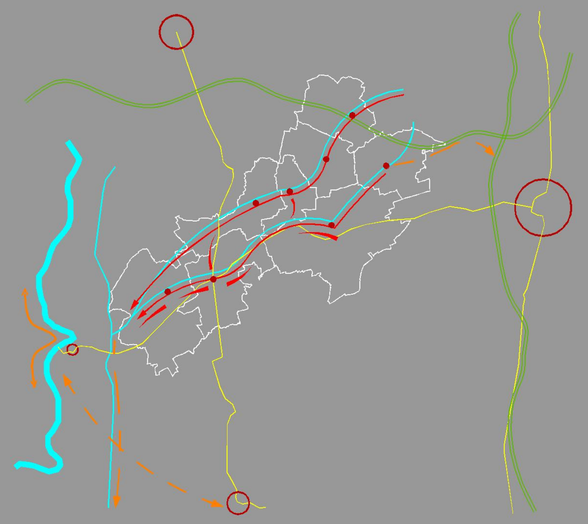

5

scala 1:50.000
METAPROGETTO

PROGETTO DI UNA GREENWAY PER LA VALORIZZAZIONE DELLA PIANURA VERONESE TRA TARTARO E TIONE

relatore: Valeria Erba
correlatore: Enrico Prevedello
studente: Brian Pacilli 203537

Politecnico di Milano
Facoltà di Architettura e Società
anno accademico 2008-2009