DESCRIZIONE DEL PERCORSO

Il percorso si snoda da Vigasio toccando i comudi di Isola della Scala, Nogara e Gazzo Veronse, attraversa l'Oasi del Busatello e giunge alla confluenza col fiume Tione.

Il tratto in esame ha origine presso l'ex casello fs di Isola della Scala, situato lungo la linea ferroviaria dismessa che dallo stesso comune conduce a Dossobuono passando per Vigasio.
Si attraversa la porta dell'antica Torre Scaligera e si prosegue lungo l'argine del fiume Tartaro.
Si giunge nella palude della Pellegrina - SITO NATURA 2000 - nei pressi della quale è possibile ammirare la Corte Madonna, nel comune di Erbè.
Arrivati in località Pellegrina è possibile compiere una deviazione e dirigersi verso Villa Pellegrini.
Il percorso prosegue verso Nogara.
Alle porte del paese si incontra un antico nucleo agricolo caratterizzato dalla presenza delle ville Perez-Nuvolari, Jacur e Palazzo dall'Oca.

LEGENDA

SISTEMA DEI PERCORSI

- Greenway - Esistente
- Deviazione
- Percorso parallelo
- Connessioni
- Parcheggio
- Punto di interscambio treno- ciclabile
- Ponte / Attraversamento

ELEMENTI URBANI

- Centri storici
- Nuclei di interesse storico
- Centri abitati
- Verde privato
- Verde e/o impianto sportivo
- Ambito di protezione

ELEMENTI NATURALI

- Zone Boscate
- Zone a Parco
- Zone Umide (SIC e ZPS)
- Risorgiva
- Rete Idrografica
- Corpi Idrici

EMERGENZE STORICO - CULTURALI

- Luoghi di culto
- Castelli e fortificazioni
- Villa Veneta
- Corte Rurale
- siti archeologici
- casello ferroviario dismesso

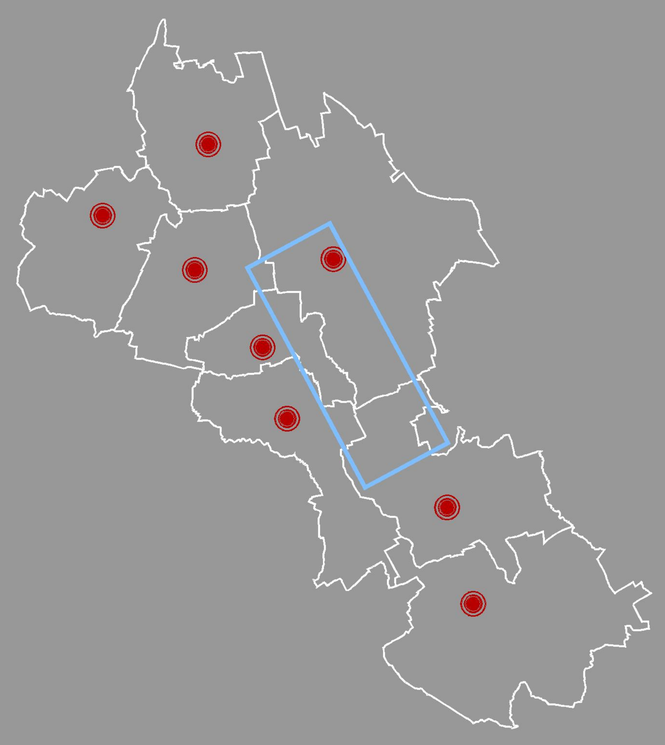

Politecnico di Milano
Facoltà di Architettura e Società
anno accademico 2008-2009

relatore: Valeria Erba
correlatore: Enrico Prevedello
studente: Brian Pacilli 203537

PROGETTO DI UNA GREENWAY PER LA VALORIZZAZIONE DELLA PIANURA VERONESE TRA TARTARO E TIONE

scala 1:10.000
PERCORSI
ISOLA D. SCALA - NOGARA

7

Ex-Casello ferroviario dismesso presso Isola della Scala

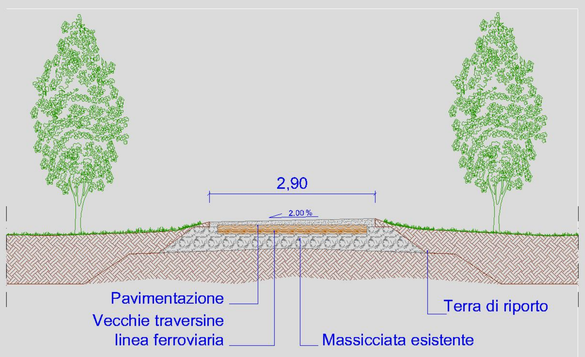

Sezione tipo
Percorso realizzato su ex-linea ferroviaria

Area archeologica

Palude della Pellegrina

Corte Madonna presso Erbè

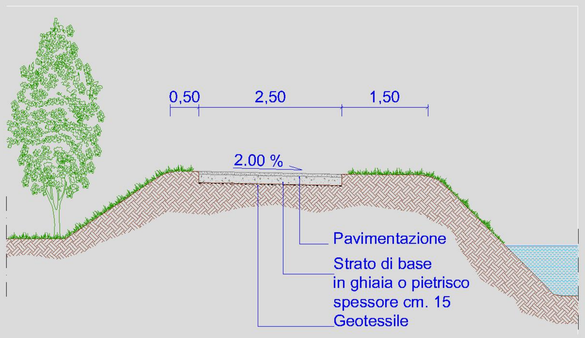

Sezione Tipo
Percorso realizzato su argine

Strada bianca lungo l'argine del Tartaro a Nogara

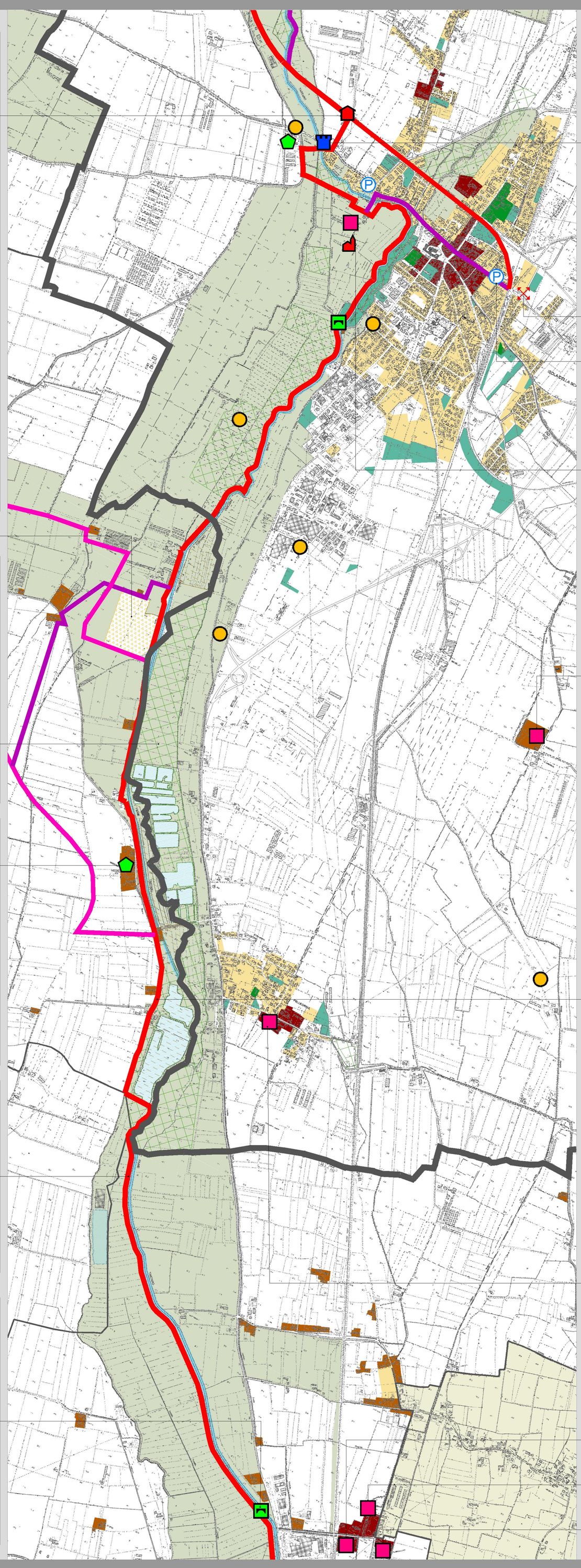

Torre Scaligera di Isola della Scala

Punto di interscambio con il servizio ferroviario
Linea Bologna - Brennero

Parcheggio
Stazione F.S. Isola della Scala

Santuario della Bastia di Isola della Scala

Villa San Giuseppe - Isola della Scala

Risaie presso Isola della Scala

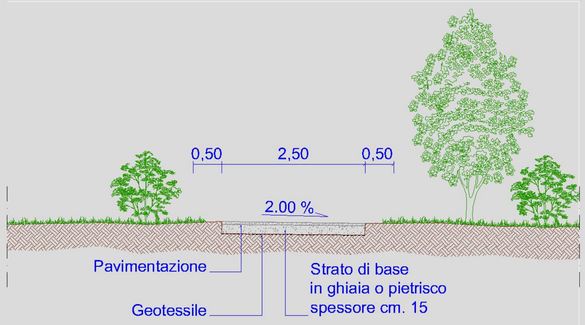

Sezione Tipo
Percorso realizzato su strada bianca

Villa Pellegrini
Località Pellegrina - Isola della Scala

Villa Jacur

Villa Perez - Nuvolari

Palazzo dall' Oca
Località Calcinaro - Nogara