



1924 PIANO DI BERLAGE E HOLSBOER



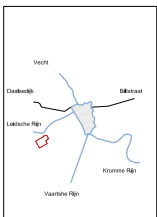
1954 PIANO STRUTTURALE



2010 CARTOGRAFIA

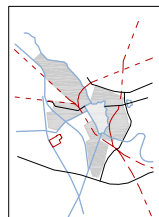
1850

CONSOLIDAMENTO NUCLEO URBANO



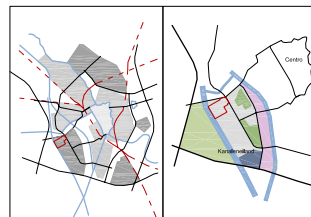
1930

ESPANSIONE DELLA CITTÀ

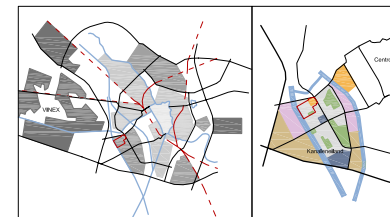


1960

REALIZZAZIONE DI KANALEINEILAND E ALTRI QUARTIERI

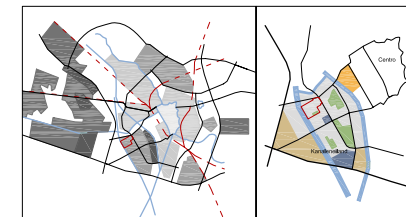


REALIZZAZIONE DEI QUARTIERI VINEX



2015

RIQUALIFICAZIONE AREE RESIDENZIALI E INDUSTRIALI



ferrovia, strade, residenze, commerciale, uffici
 area di progetto, industriale, servizi per la comunità, polter Papendorp, parco

INFRASTRUTTURE



strada urbana principale, strada di quartiere principale, strada di quartiere secondaria, strada urbana secondaria, piste ciclabili, autobus, tram, imbarcazioni, canali, canali senza acqua, canali con acqua, spazi privati, canali su M.C.

SPAZI APERTI



case unifamiliari, case a schiera di nuova costruzione, edifici a stessa altezza (50)

TIPOLOGIE ABITATIVE



verde urbano, verde di quartiere, verde privato, filare di alberi

AREE VERDI



centro commerciale Rijnbeem, scuola Hart van Noor, scuola elementare, ospedale, centro commerciale Kanaleneiland, piscina, servizi sottosola, uffici comunali

