

IDEE PROGETTUALI

DIVIETO DI CACCIA DI PESCA E DI PASSAGGIO

11. Centro Ornitologico

8. Giardino Sportivo

9. Stagno

11. Centro Ornitologico

AMBIENTI

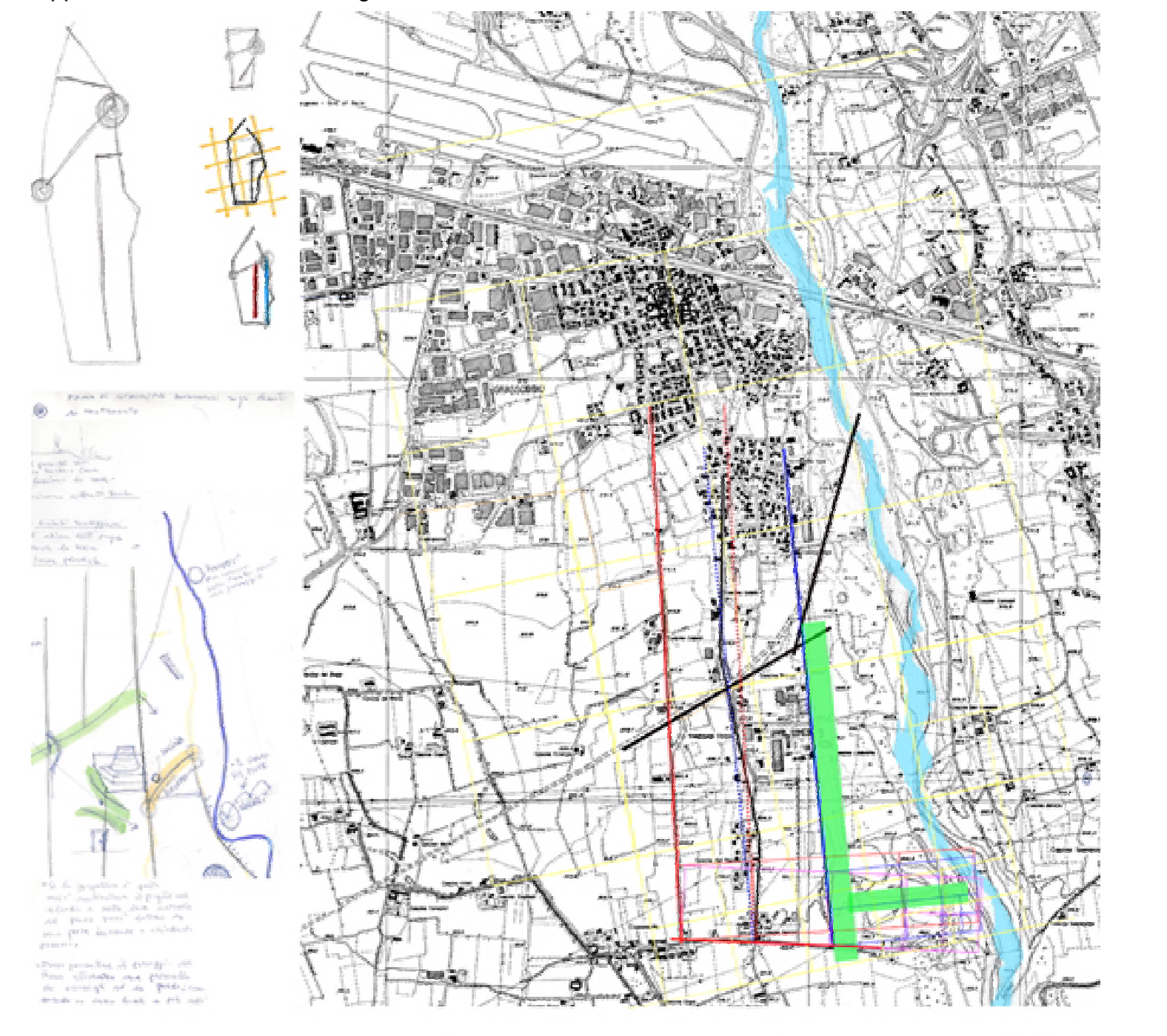
2. Giardino del pensiero

3. Passeggiata lungo le reti

4. Giardino delle Fontane

7. Agriturismo

IL RIFUGIO DELLE DIVERSITA'
 Costituito da un insieme organizzato secondo le possibilità offerte dal territorio, la cava in generale viene considerata un residuo perché nel momento che termina di essere produttiva lascia un vuoto, ma nel particolare, come per cava Capannelle, il territorio di una cava può essere considerato un residuo anche durante il lavoro della lavorazione dell'inerte perché la caratteristica delle sue dimensioni, il fatto di trovarsi all'interno del parco del Serio, permette al territorio di sviluppare un'immensa quantità di fattori di diversità ambientali. Lo scenario che l'oggetto della tesi si prefigge è in conclusione quello di creare un ambiente a rappresentanza del futuro biologico.

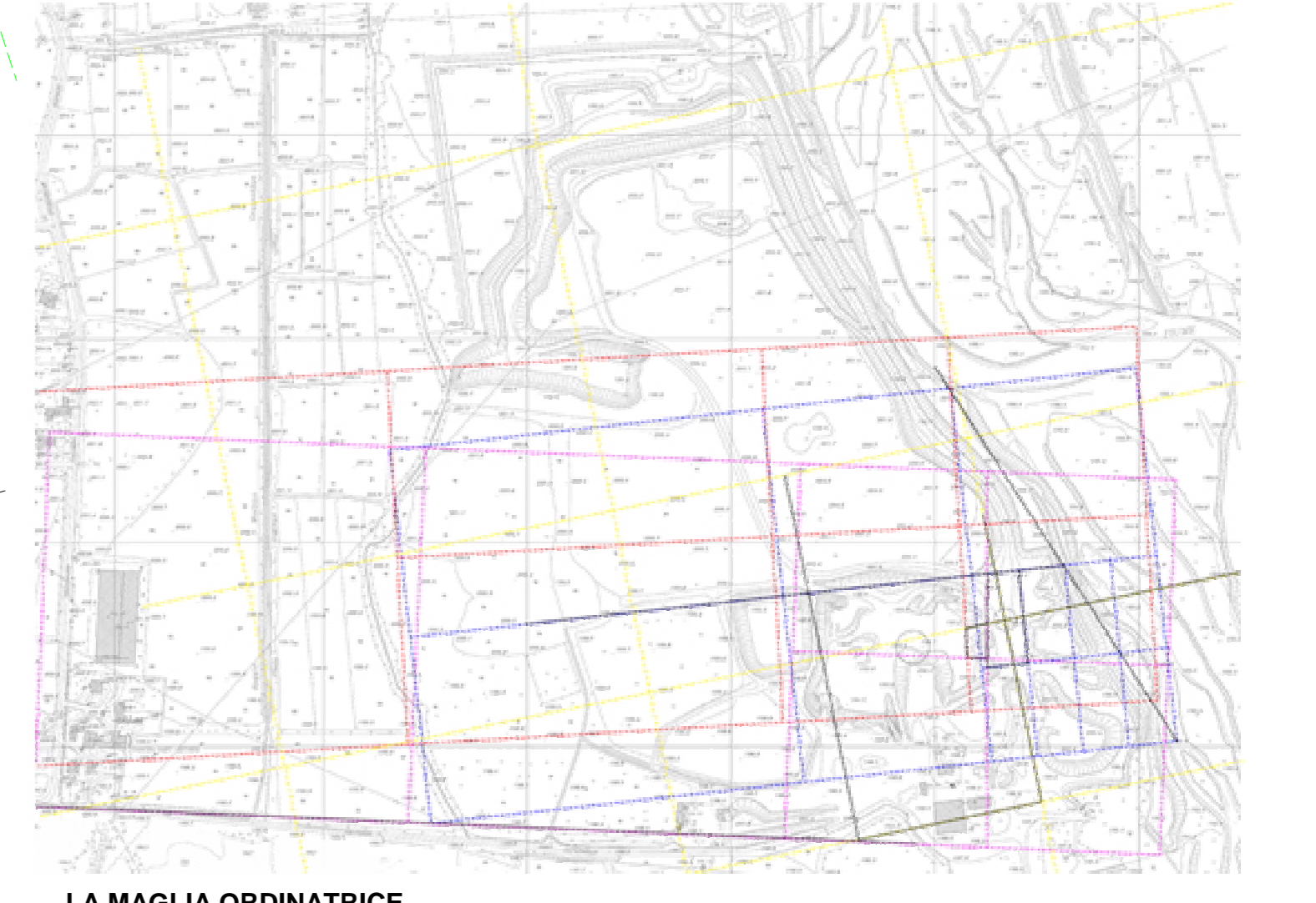
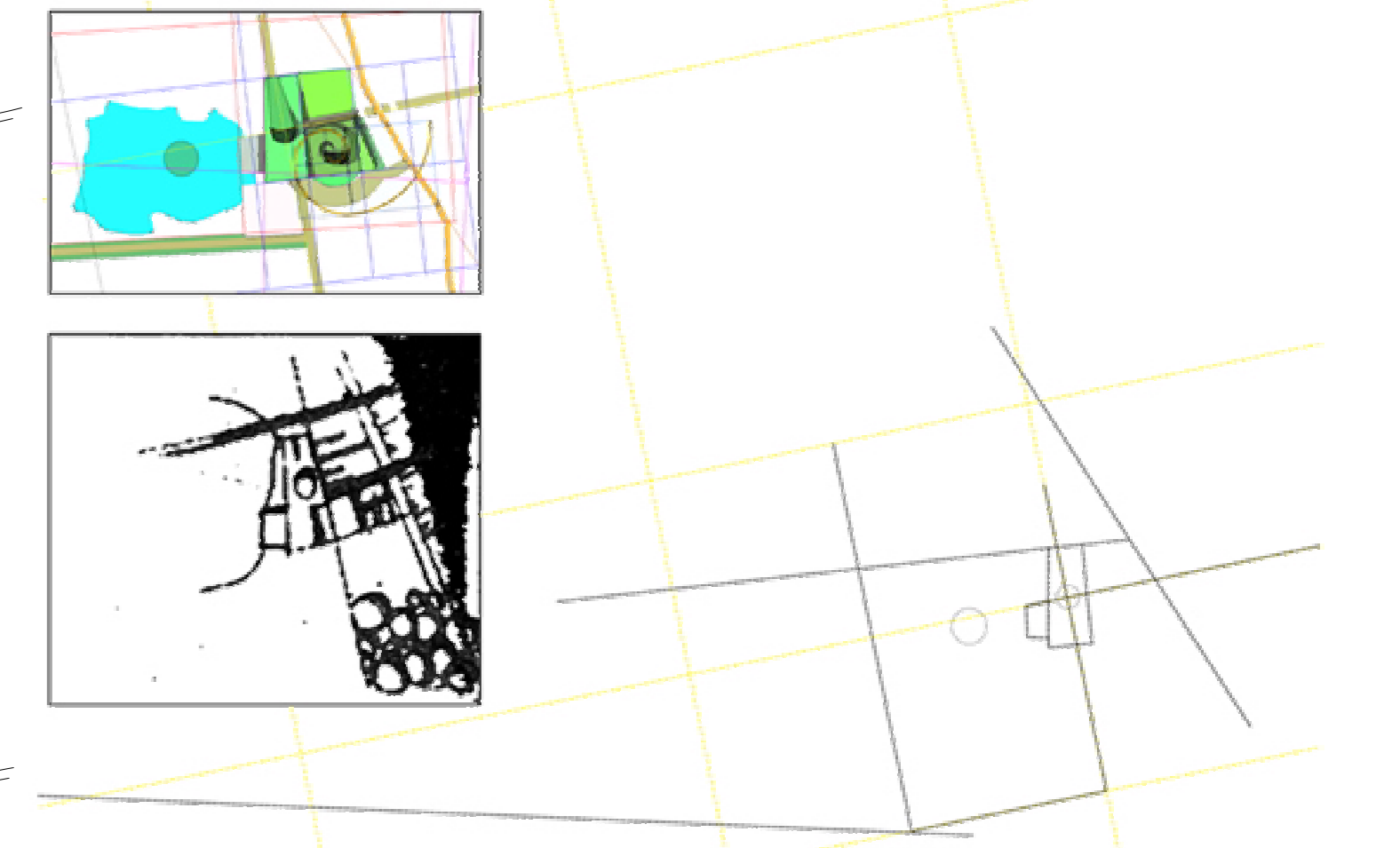


- ATTIVITA' SPORTIVE:**
- 14. Spalto
 - 15. Stadio d'Atletica
 - 16. Palazzetto campi da Tennis
 - 17. Campi da Basket/Calciotto
 - 18. Palazzetto Pallavolo
 - 19. Centro Riabilitativo
 - 20. Campo Pratica Golf
 - 21. Ingresso
 - 22. Pista ciclo - Pedonale
 - 23. Mobilità su rotaia

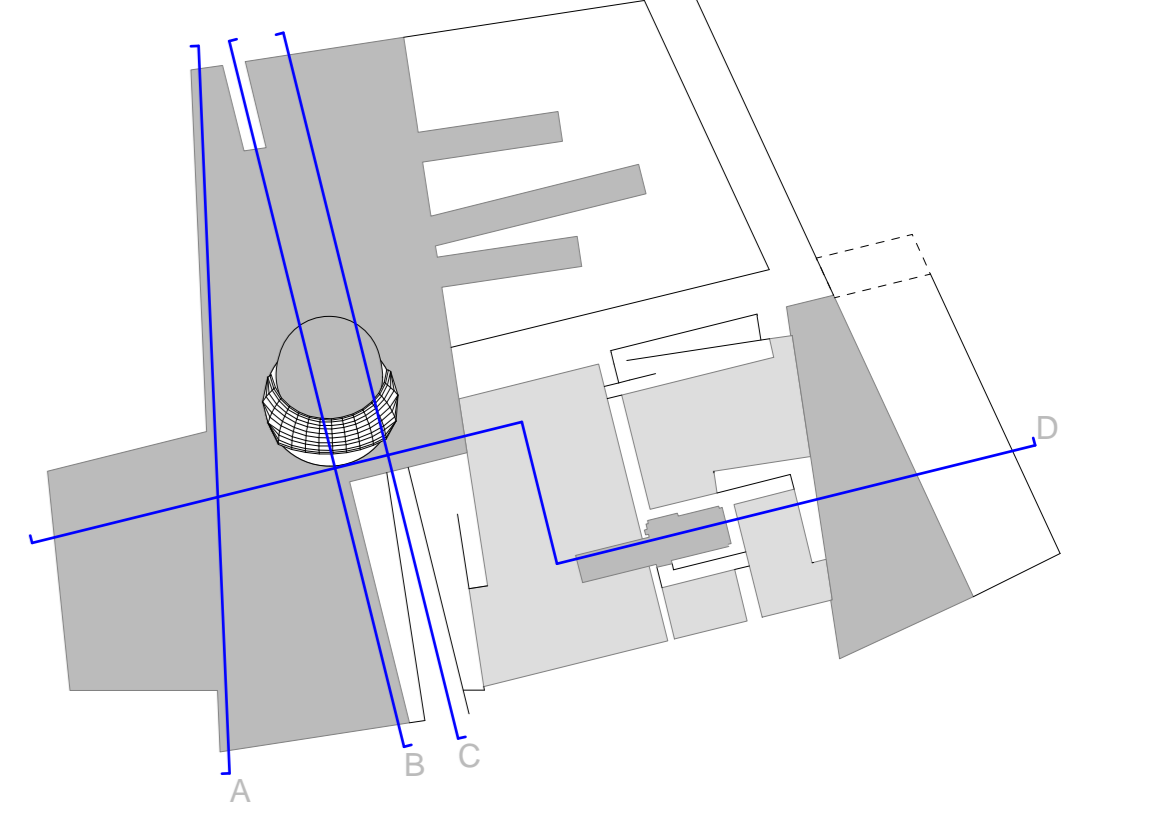
- GIARDINI:**
- 1. Sistema Irriguo - Zone Umive
 - 2. Riserva
 - 3. Passeggiata lungo le reti
 - a. Arbusteto
 - b. Bosco
 - c. Cespoglieto
 - 4. Giardino delle Fontane
 - 5. Voliera
 - 6. Giardino del pensiero
 - 7. Agriturismo
 - 8. Giardino Sportivo
 - 9. Stagno
 - 10. Giardino Fotovoltaico
 - 11. Centro Ornitologico
 - 12. Giardino Ortofrutticolo
 - 13. Bosco riserva Basella - Malpaga

- AMBIENTI / ESSENZE:**
- Biancospino - sorbo montano - alberi di frutta _A
 - Flora Indigena _cardo _B
 - Frutti ad acino - Uva, Ligustro, fitalacca _C
 - Tife _D
 - Cereali selvatici _E
 - Erba selvatica _F
 - Erba alta / tagliata _G
 - Bosco _H
 - Orti
 - Piante ad alto fusto - pippio, sambuco, rubinia

ESSENZE



LA MAGLIA ORDINATRICE
 Attraverso gli studi del P.T.C.P. si è provveduto alla ricostruzione sul territorio della maglia costruita da cardo e decumani per giungere a delineare un modulo quadrato, che scomposto rende evidente una molto probabile corrispondenza di ortogonalità con i tracciati di comunicazione più vecchi del paese. La sovrapposizione ed una lieve traslazione per un armonico equilibrio con il sistema irriguo hanno dato modo di disegnare il modello su cui poi ho gestito e organizzato gli spazi interni al giardino.



Tesi di laurea
 Politecnico di Milano - Facoltà di architettura - a.a. 2008-2009
 sessione d'esame Maggio 2010

UN CENTRO ORNITologico PER RIQUALIFICARE CAVA CAPANNELLE IN GRASSOBBIO (Bg) Parco del Serio - Regione Lombardia

relatore: ANTONELLO BOATTI
 allievo: ALBERTO TERZI
 tavola PLANIMETRIA GENERALE
 scala 1:2000

