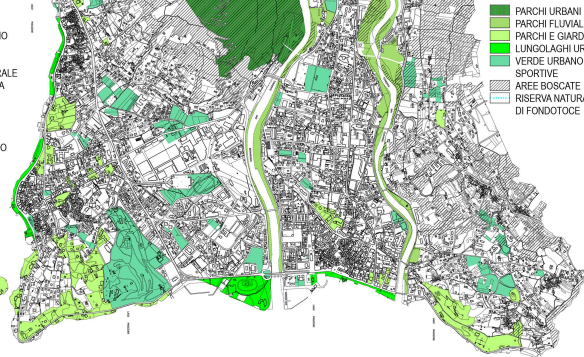


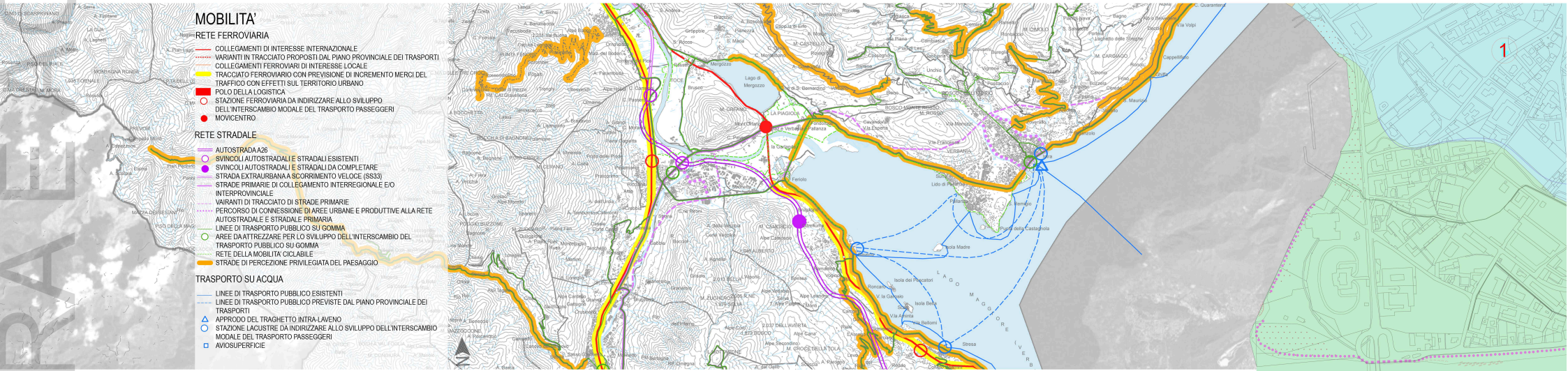
GERARCHIA FUNZIONALE DELLA VIABILITA'



COLLOCAZIONE DEL VERDE

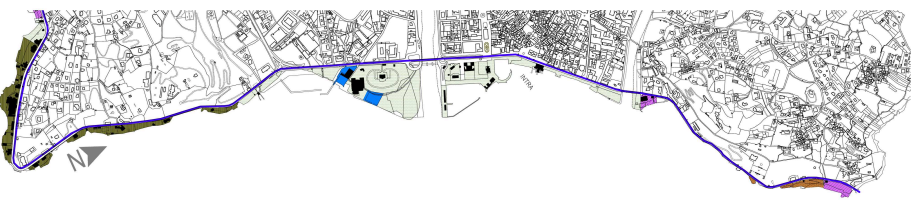


SCHEMA DELLA STRUTTURA URBANA E TERRITORIALE



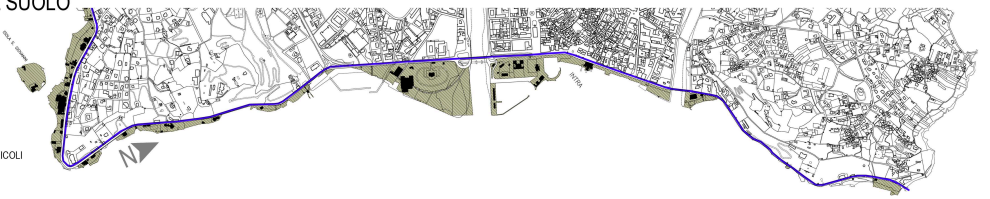
PIANO SPONDE: DESTINAZIONI D'USO

- PERIMETRO DELL'AREA DI PIANO PARTICOLAREGGIATO
- SPAZI PER USI PUBBLICI E INFRASTRUTTURE PUBBLICHE
- AREE AD USO PREVALENTEMENTE RESIDENZIALE
- AREE AD USO PREVALENTEMENTE PRODUTTIVO E CANTIERISTICO
- AREE DI SERVIZIO TURISTICO E PER IL TEMPO LIBERO
- AREE DI BALNEAZIONE DI TIPO NATURALE



PIANO SPONDE: COPERTURA VEDRE AL SUOLO

- PERIMETRO DELL'AREA DI PIANO PARTICOLAREGGIATO
- AREE URBANIZZATE



PIANO SPONDE

- SERVIZI PUBBLICI**
- PARCHeggi PUBBLICI E/O DI USO PUBBLICO
  - LINGUAGGIO ATTREZZATO
  - GIARDINI E PARCHI PUBBLICI
  - ATTREZZATURE SPORTIVE
  - ATTREZZATURE DI INTERESSE COMUNE
- INFRASTRUTTURE PUBBLICHE**
- INFRASTRUTTURE PER LA NAVIGAZIONE: OPERE PARTIALI
  - ATTREZZATURE TECNOLOGICHE E IMPIANTI URBANI
  - VIABILITA' VEICOLARE
  - VIABILITA' PADONALE, CICLABILE E CICLO-PEDONALE
- USI RESIDENZIALI**
- AREE EDIFICATE AD USO DELLA RESIDENZA
- USI TURISTICO-RICETTIVI**
- ATTREZZATURE TURISTICO-RICETTIVE ESISTENTI
  - DI TIPO ALBERGHIERO
  - DI TIPO EXTRALBERGHIERO PERMANENTE
  - DI TIPO EXTRALBERGHIERO MOBILE
- USI TERZIARI**
- ATTREZZATURE TERZIARIE
  - PRIVATE PER IL TEMPO LIBERO
  - PRIVATE DI SERVIZIO (S1/S2/S3)
  - PER L'ASSISTENZA ALLE IMBARCAZIONI (ATTIVITA' CANTIERISTICHE) E AGLI AUTOVEICOLI
- USI A CIELO LIBERO**
- AREE AD USO GIARDINO E PARCO
  - AREE DI BALNEAZIONE DI TIPO NATURALE
  - DI GESTIONE PUBBLICA
  - DI GESTIONE CONVENZIONATA APERTE ALL'USO PUBBLICO
  - DI USO PRIVATO
  - AREE ATTREZZATE PER LA BALNEAZIONE, LA RICREAZIONE E IL SOGGIORNO ALL'APERTO
  - DI GESTIONE PUBBLICA
  - DI GESTIONE CONVENZIONALE APERTE ALL'USO PUBBLICO
  - DI USO PRIVATO
- PRESCRIZIONI E INDICAZIONI PARTICOLARI DI PIANO**
- AREE CON INDICAZIONI DELLE SCHEDE NORMATIVE E PLANIVOLUMETRICHE
  - ACCESSI PUBBLICALI LAGO
  - PERIMETRO P.P.E.

VINCOLI GEOLOGICI

- INNALZAMENTI ARTIFICIALI DEL P.C. O RIPIEMPI DI AREE DI CONCA MEDIANTE POSA DI MATERIALI INERTI, O
- AREE RIMANEGIATE PER INTERVENTI ANTROPICI
- DEPOSITI ALLUVIONALI RECENTI O ATTUALI DEI TORRENTI S. BERNARDINO, S. GIOVANNI E GABBIANE, P.P. PASSATI IN PROFONDITA' A LIMI DI ORIGINE LACUSTRE E/O GLACIALE
- DEPOSITI ALLUVIONALI ANTICHI TERRAZZAMENTI DEI TORRENTI S. BERNARDINO E S. GIOVANNI, COSTITUENTI ANTICHE PIANE ALLUVIONALI, P.P. PASSANTI IN PROFONDITA' A LIMI DI ORIGINE LACUSTRE E/O GLACIALE
- DEPOSIZIONE SPONDALE O SOVRALLUVIONAMENTO
- NICCHIA DI AVVALLAMENTO DI SPONDA. STATO DI ATTIVITA': STABILIZZATO NATURALMENTE E ARTIFICIALMENTE
- DIFESA SPONDALE IN MASSI O MATERIALI SCIOLTI, IN GABBIANATE, A VOLTE RIVESTITA IN CLS.