

DATI CLIMATICI DEL COMUNE DI VIGEVANO

MESE	T min	T max	Precip.	Umidità	Vento
GENNAIO	-3° C	5° C	59 mm	83%	NSM 4 Km/h
FEBBRAIO	-2° C	8° C	73 mm	80%	SSM 4 Km/h
MARZO	2° C	13° C	95 mm	73%	SSM 4 Km/h
APRILE	5° C	17° C	104 mm	76%	SSM 4 Km/h
MAGGIO	10° C	21° C	127 mm	75%	S 4 Km/h
GIUGNO	13° C	26° C	82 mm	74%	SSM 4 Km/h
LUGLIO	15° C	28° C	55 mm	75%	SSM 4 Km/h
AGOSTO	15° C	28° C	85 mm	75%	SSM 4 Km/h
SETTEMBRE	12° C	24° C	72 mm	76%	SSM 4 Km/h
OCTOBRE	7° C	18° C	110 mm	81%	SSM 4 Km/h
NOVEMBRE	2° C	11° C	83 mm	84%	N 4 Km/h
DICEMBRE	-2° C	6° C	50 mm	84%	NSM 4 Km/h

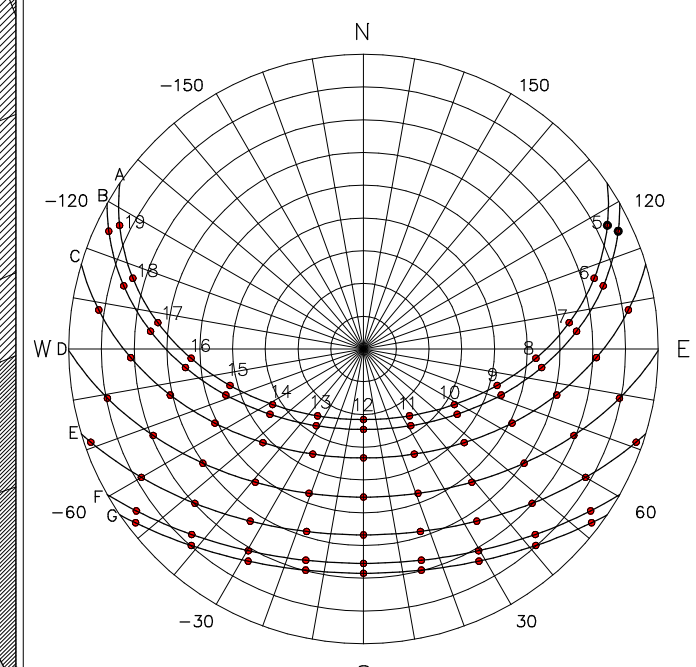
NOTE: MEDIA REFEREE AGLI ULTIMI 30 ANNI. BASATE SUI DATI DELLA STAZIONE DI MONZA.

ZONA CLIMATICA: E GRADI GIORNO: 2.544
ACCENSIONE IMPIANTI TERMICI: DAL 15 OTTOBRE AL 15 APRILE

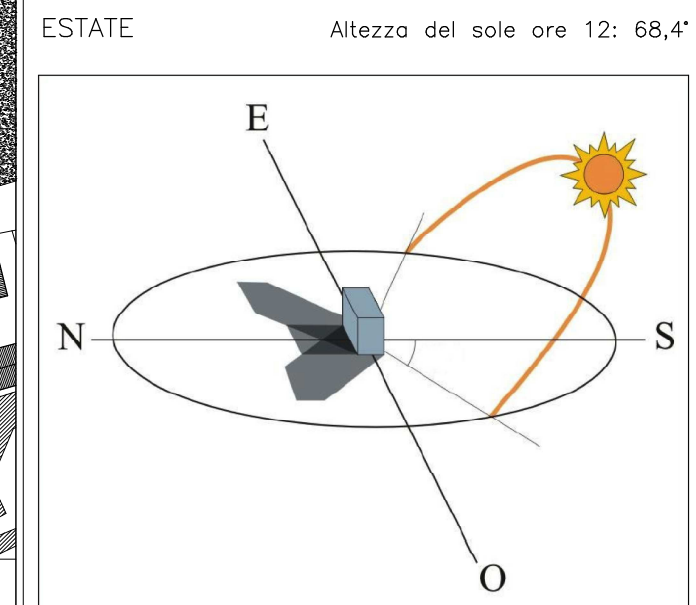
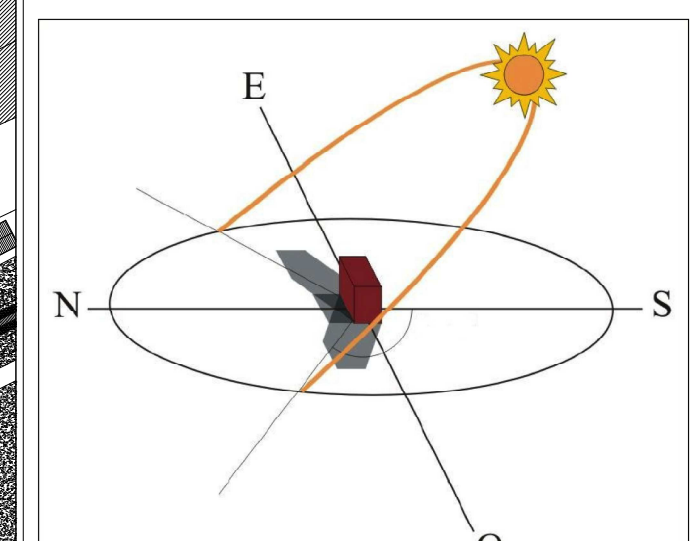
INSERIMENTO DEL PIANO DI LOTTIZZAZIONE NELLA CITTÀ



DIAGRAMMA SOLARE POLARE LATITUDINE 45° NORD



LEGENDA:
A 21 Giugno B 21 Lug - Mag
C 21 Ago - Apr D 21 Set - Mar
E 21 Ott - Feb F 21 Nov - Gen
G 21 Dicembre



0 10 20 30 40 50 60 m

PERIMETRO AREA DI TRASFORMAZIONE AMBIENTALE SUPERFICIE DI 70568,45 MQ
 AREA IN CESSIONE GRATUITA AL COMUNE SUPERFICIE DI 35442,83 MQ
 VIABILITA' IN CESSIONE GRATUITA AL COMUNE (VA NORD MONTEVALLI)
 PROPRIETA' NON ADERENTI ALLA LOTTIZZAZIONE (N° 16 PROPRIETA' PER 98635,50 MQ (S))
 AREA DI PROGETTO COMPRESA DI VIABILITA' E PARCHEGGI PRIVATI SUPERFICIE DI 10464,46 MQ
 ALTRA SUPERFICIE LOTTIZZATA COMPRESA DI VIABILITA' E PARCHEGGI PRIVATI SUPERFICIE DI 15309,27 MQ