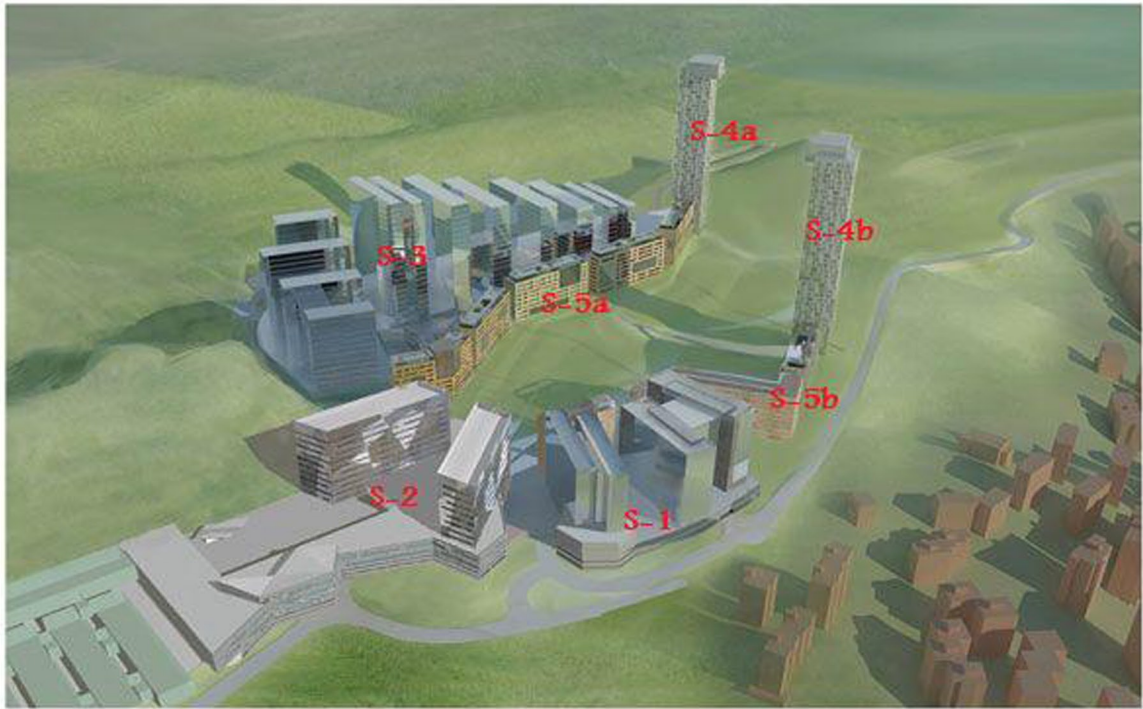




2.2.a Foto satellitare Polaris



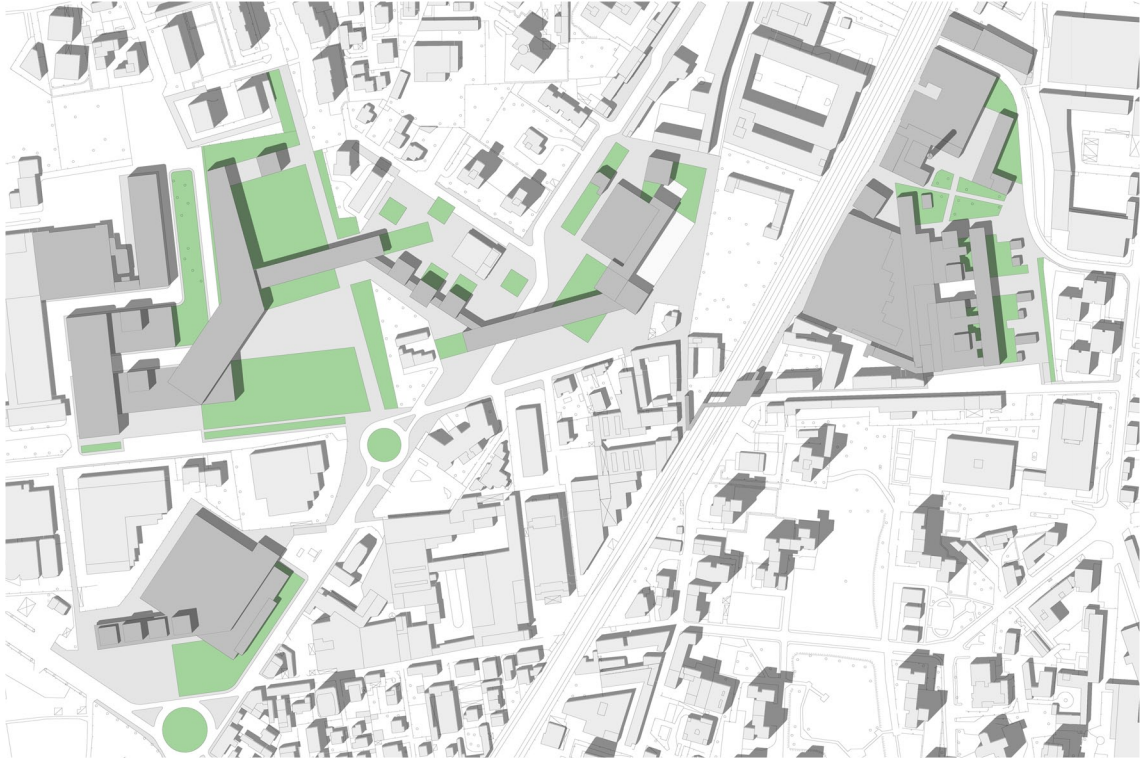
2.2.b Render progetto Parco Scientifico Tecnologico di Genova



2.2.c Foto satellitare sito Parco Scientifico Tecnologico di Genova



2.2.d Foto satellitare Kilometro Rosso

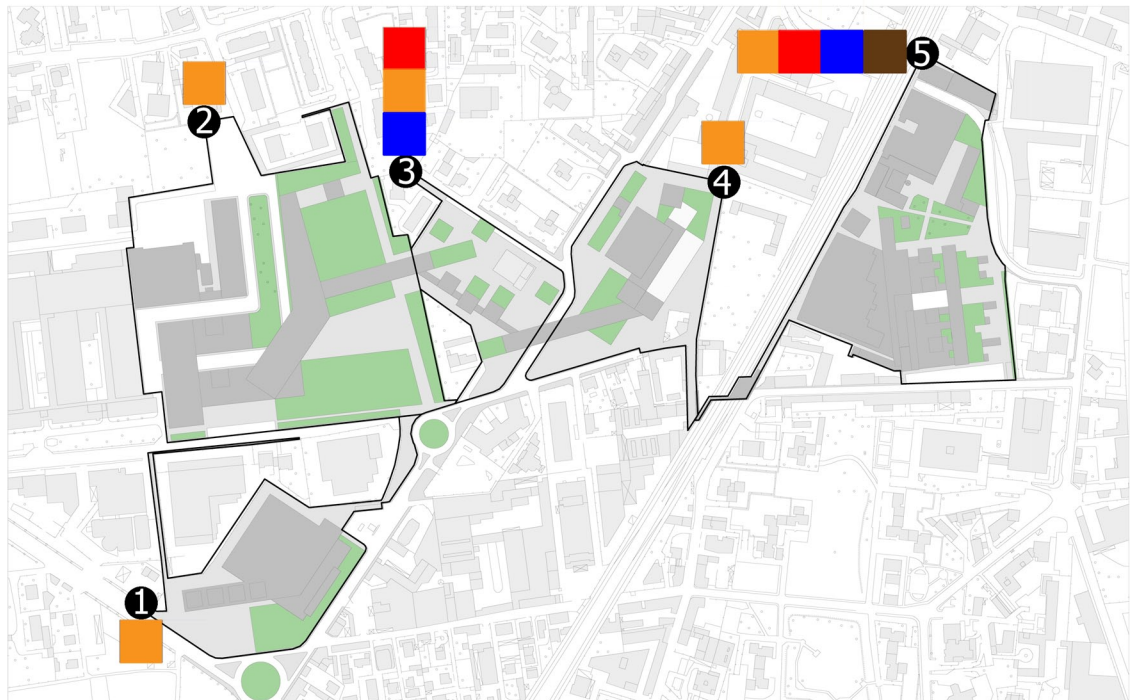


2.4.a Estratto tavola di progetto 06 – Masterplan – Livello 1+

DESTINAZIONI D'USO (scala 1:5000)

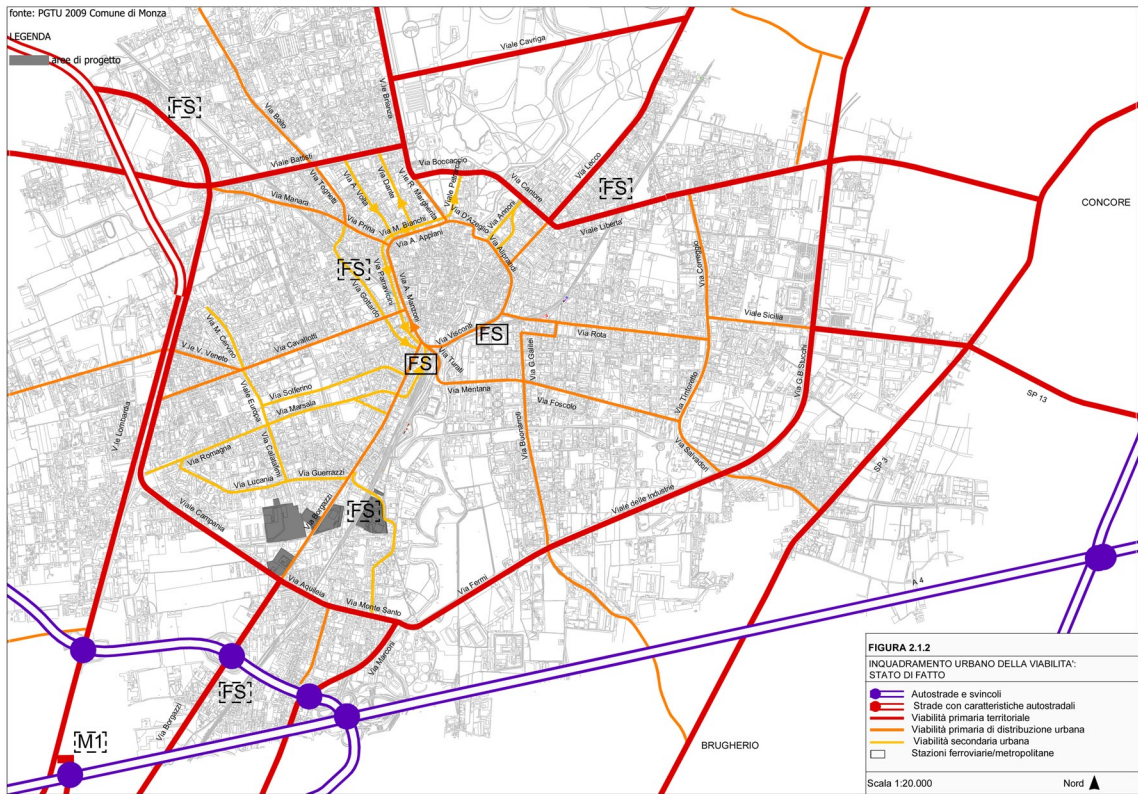
LEGENDA

- |                                       |                         |                                       |                       |                                      |            |
|---------------------------------------|-------------------------|---------------------------------------|-----------------------|--------------------------------------|------------|
| <b>5</b>                              | ambiti secondo progetto | <span style="color: red;">■</span>    | residenza             | <span style="color: blue;">■</span>  | mobilità   |
| <b>numero ambito secondo progetto</b> |                         | <span style="color: orange;">■</span> | terziario/commerciale | <span style="color: brown;">■</span> | produttivo |

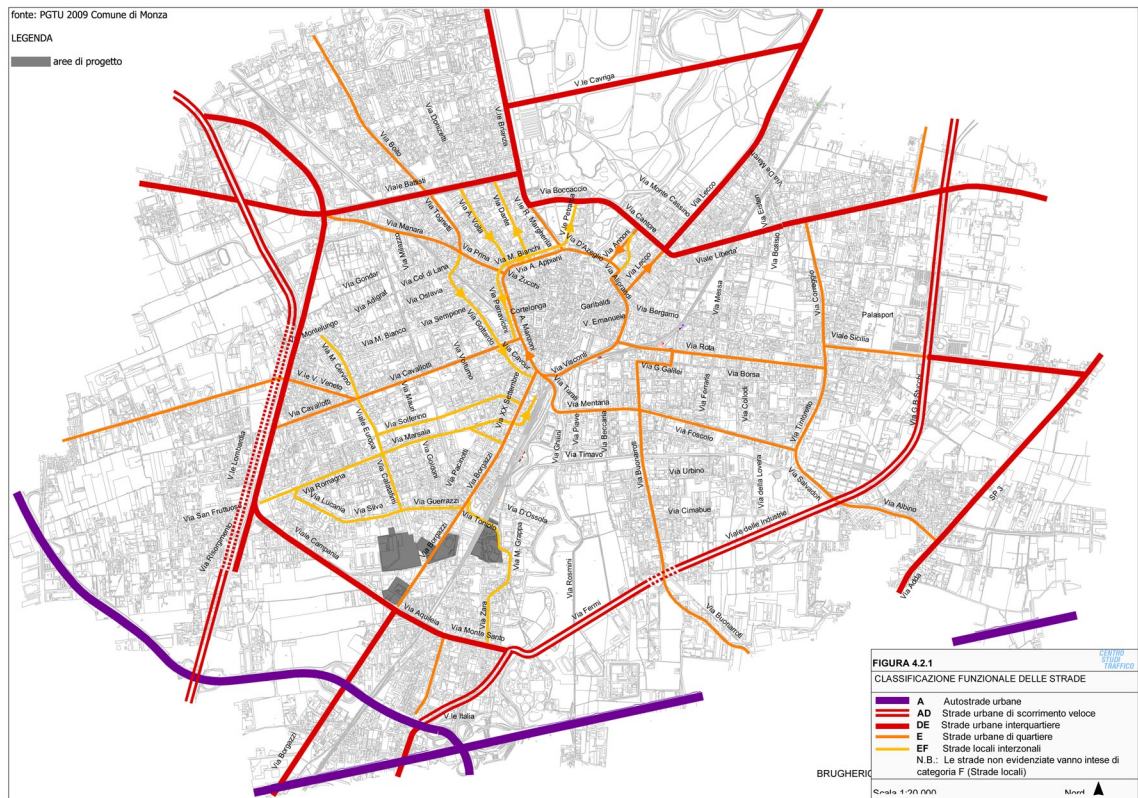


2.4.b Estratto tavola di progetto 08 – Previsioni esecutive di progetto – Destinazioni d'uso

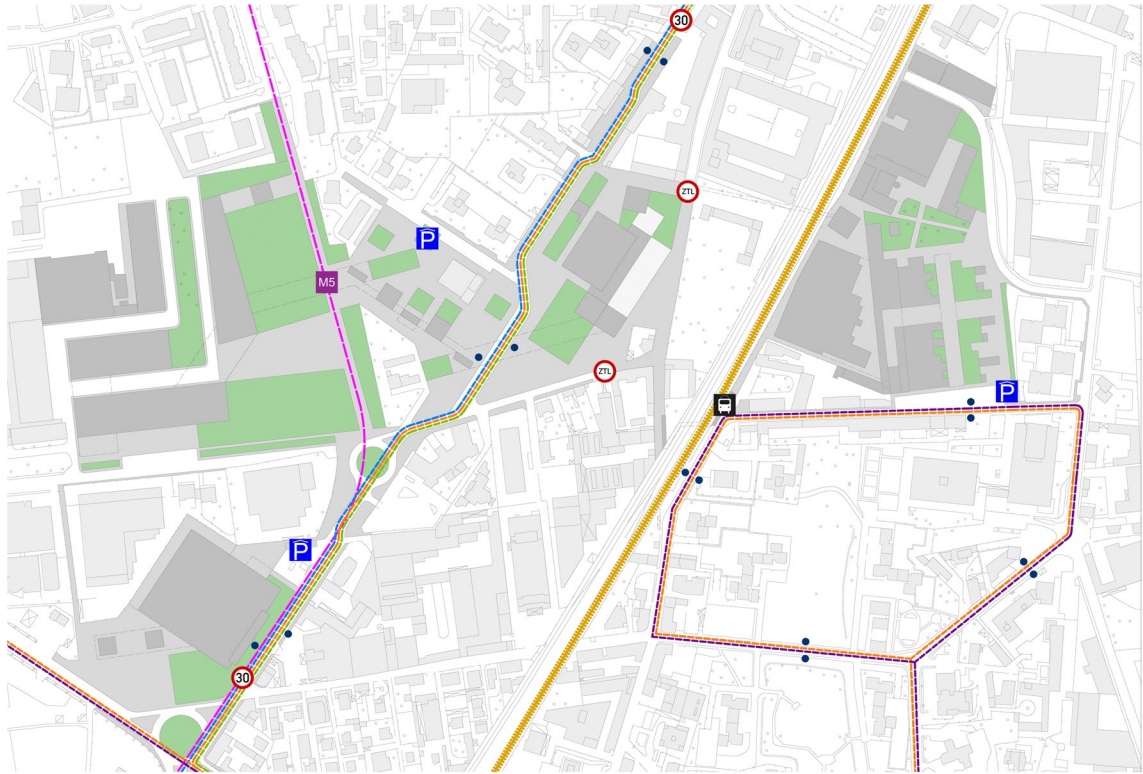
TABELLA ATTIVITA'								
ambito	indicazioni generali	livello	indicazioni particolari	superficie prevista (mq)				
				residenza	terziario-comm.	produttivo	Sf	servizi
1	ricettivo, svago	1, 1+	albergo-ristorazione		8500			9482
		0, 1	cinema-teatro		8100			
		0	commercio		2247			
			TOT PROGETTO		18847		11111	
			TOT PGT		18847		12690	
2	ricerca, innovazione, sport	0	laboratori		20000			37633
		1, 1+	uffici		11000			
		1, 1+	locali università		6000			
		0, 1, 1+	wellness		2268			
		1	centro congressi		9670			
		0	commercio		1200			
			TOT PROGETTO		50138		24245	
	TOT PGT		50411		34382			
3	residenza, mobilità	0, 1	uffici		1580			-
		1+	residenza temporanea	2000				
		1+	residenza	2566				
			TOT PROGETTO	4566	1580		2709	
			TOT PGT	4566	1580		4390	
4	cultura, mobilità	1-, 0, 1	spazi espositivi		9240			16895
		1, 1+	uffici		5451			
		0	commercio		1450			
			TOT PROGETTO		16141		6505	
			TOT PGT		16378		6575	
5	ricerca, innovazione, produttivo, residenza, mobilità	0	laboratori produttivi, artigianali			14725		11575
		0	laboratori di ricerca		4500			
		0	laboratori artistici		3000			
		0, 1	locali università/scuola		2725			
		1, 1+	uffici		1500			
		0	depositi comunali		1500			
		1	residenza temporanea	1000				
		1	edilizia sociale	2272				
			commercio		1500			
			TOT PROGETTO	3272	14725	14725	26834	
	TOT PGT	3272	14725	14725	33680			



2.4.d Estratto tavola di progetto 09 – Obiettivi di progetto: la viabilità  
PGTU Comune di Monza, inquadramento urbano della viabilità – stato di fatto



2.4.e Estratto tavola di progetto 09 – Obiettivi di progetto: la viabilità  
PGTU Comune di Monza, inquadramento urbano della viabilità  
classificazione funzionale delle strade



2.4.f Estratto tavola di progetto 10 – Obiettivi di progetto: la viabilità – Mobilità pubblica livello 0