

SCALA DI PROGETTO : fuori scala

Tavola P.01 \_ Proposte progettuali

Tavola P.02 \_ Sistema dell'uso del suolo



Duomo di Bolzano



centro storico Bolzano



funivia di San Cesario



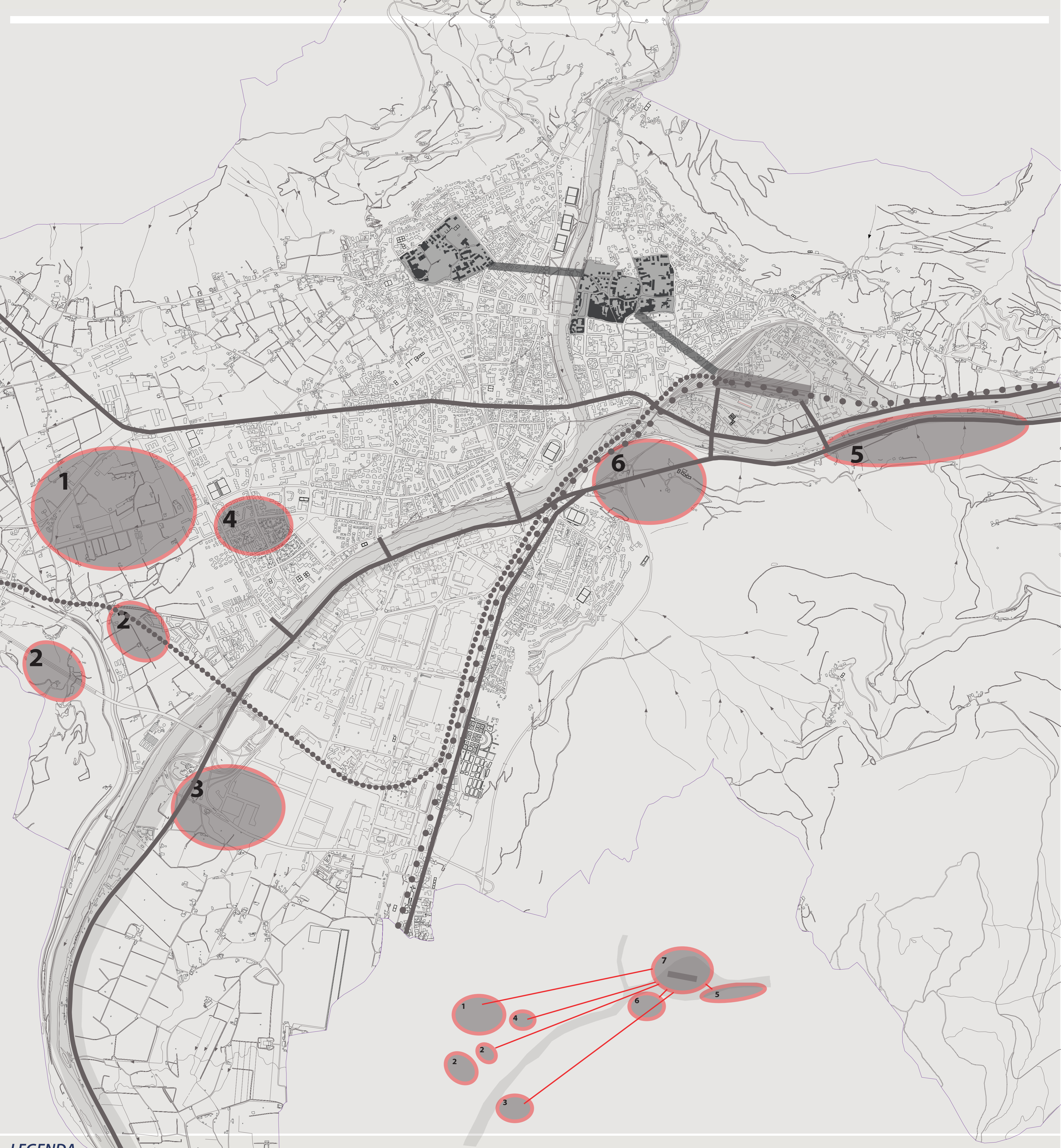
castel Firmiano







passeggiate attorno a Bolzano



stazione ferroviaria Bolzano



## LEGENDA

-  Autostrada Verona-Brennero
-  Percorso ferrovia
-  Percorso ferrovia
-  Nuova stazione ferroviaria

### Nuovi progetti di trasformazione:

- 1- Castel Firmiano**  
E' il centro pubblico di prestigio situato a ovest, la città della cultura del 2010:sale da concerto, strutture universitarie, istituzioni europee.
- 2- Zona residenziale Casanova:**  
E' il nuovo centro di espansione verso sud-ovest che incrementerà considerevolmente il patrimonio edilizio abitativo.

- 3- L'Agruzzo**  
Al marginale sud della città è il luogo che contiene le future strutture produttive mescolate ad altre destinazioni.
- 4- Zona residenziale Resia**  
E' il centro pubblico di prestigio situato a ovest, la città della cultura del 2010:sale da concerto, strutture universitarie, istituzioni europee.

- 5- Parco Lungoisarco**  
E' l'anello di congiunzione del tessuto consolidato della città con i futuri luoghi centrali. E' l'intero letto del fiume a diventare parco urbano
- 6- Nuovo progetto per il Piè di Virgolo**  
In questa area è previsto il prolungamento della funivia che collega la stazione di Bolzano a Virgolo, località e meta turistica

