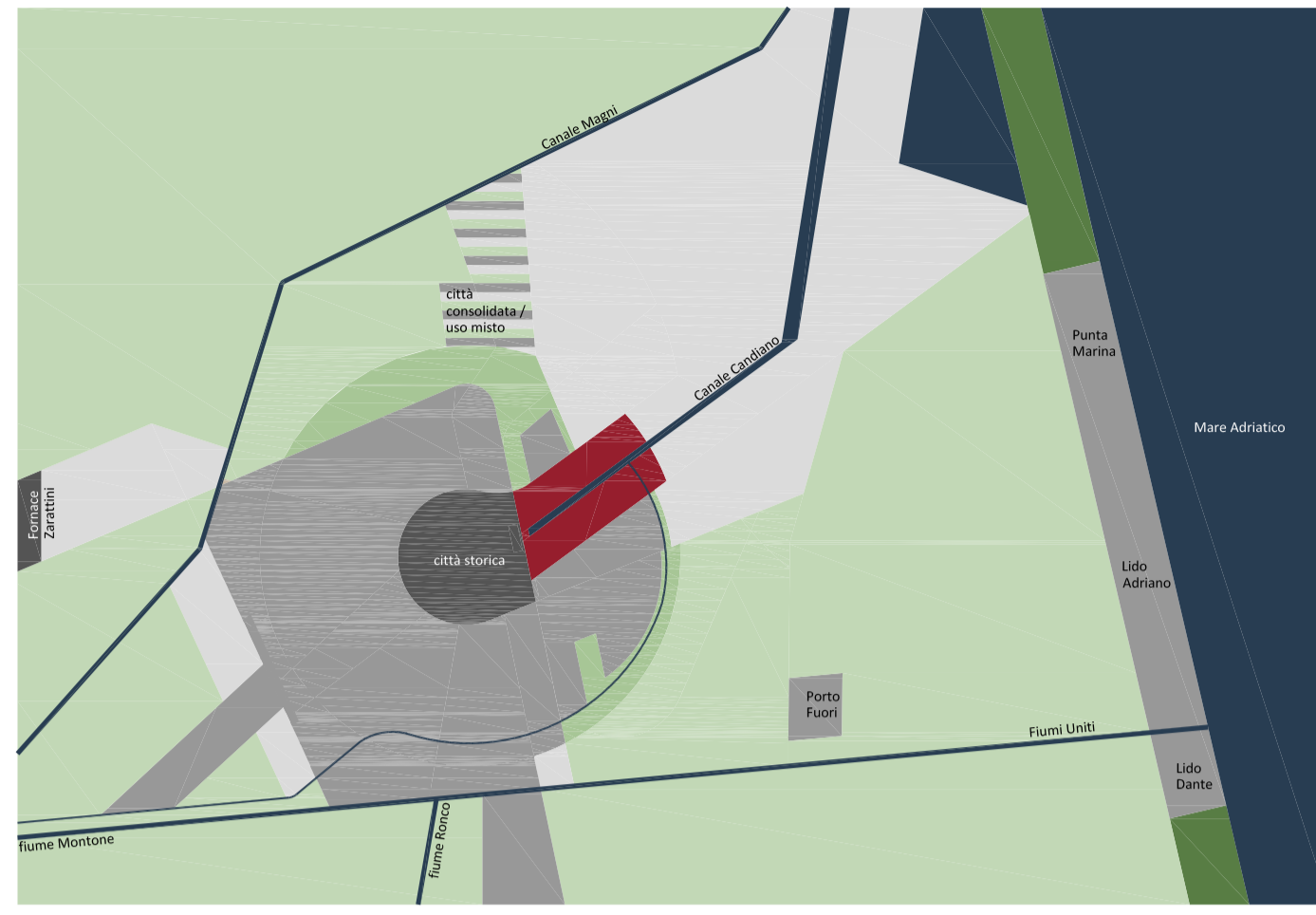
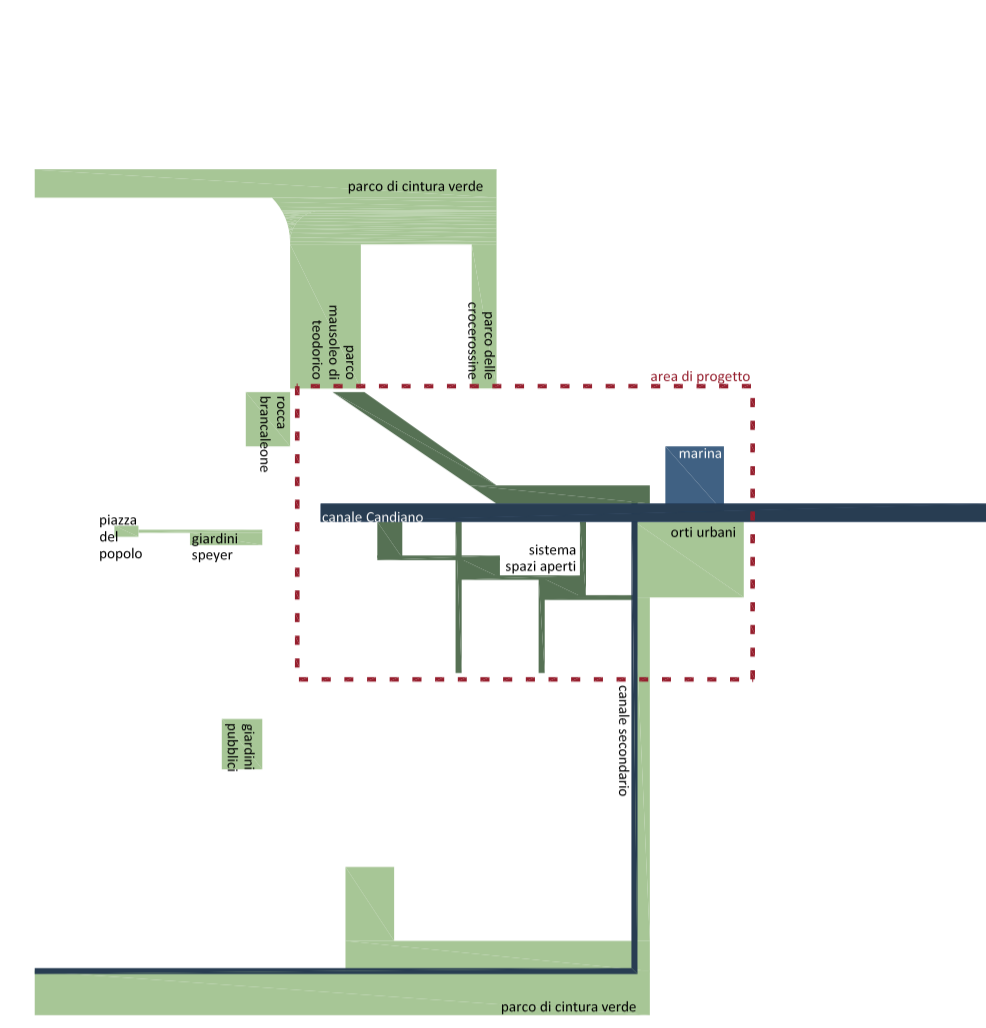


Schema generale di usi e destinazioni




- "Darsena di città"
- città storica
- città consolidata
- zona attività produttive
- città consolidata ad uso misto
- spazio rurale
- verde di cintura
- pineta

Schema del verde e dell'acqua



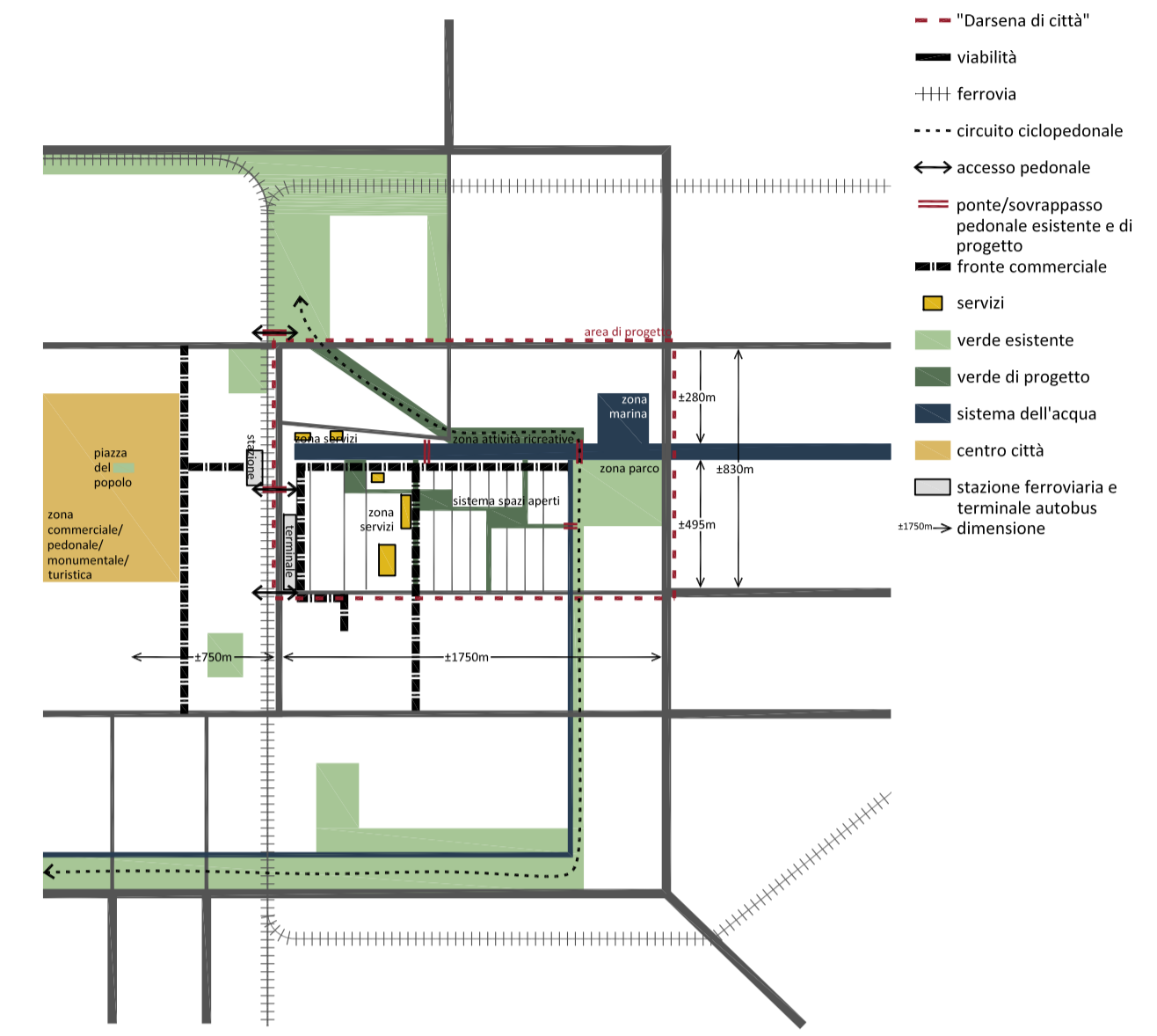
- "Darsena di città"
- verde esistente
- verde di progetto
- canali esistenti
- marina di progetto

Schema usi e destinazioni



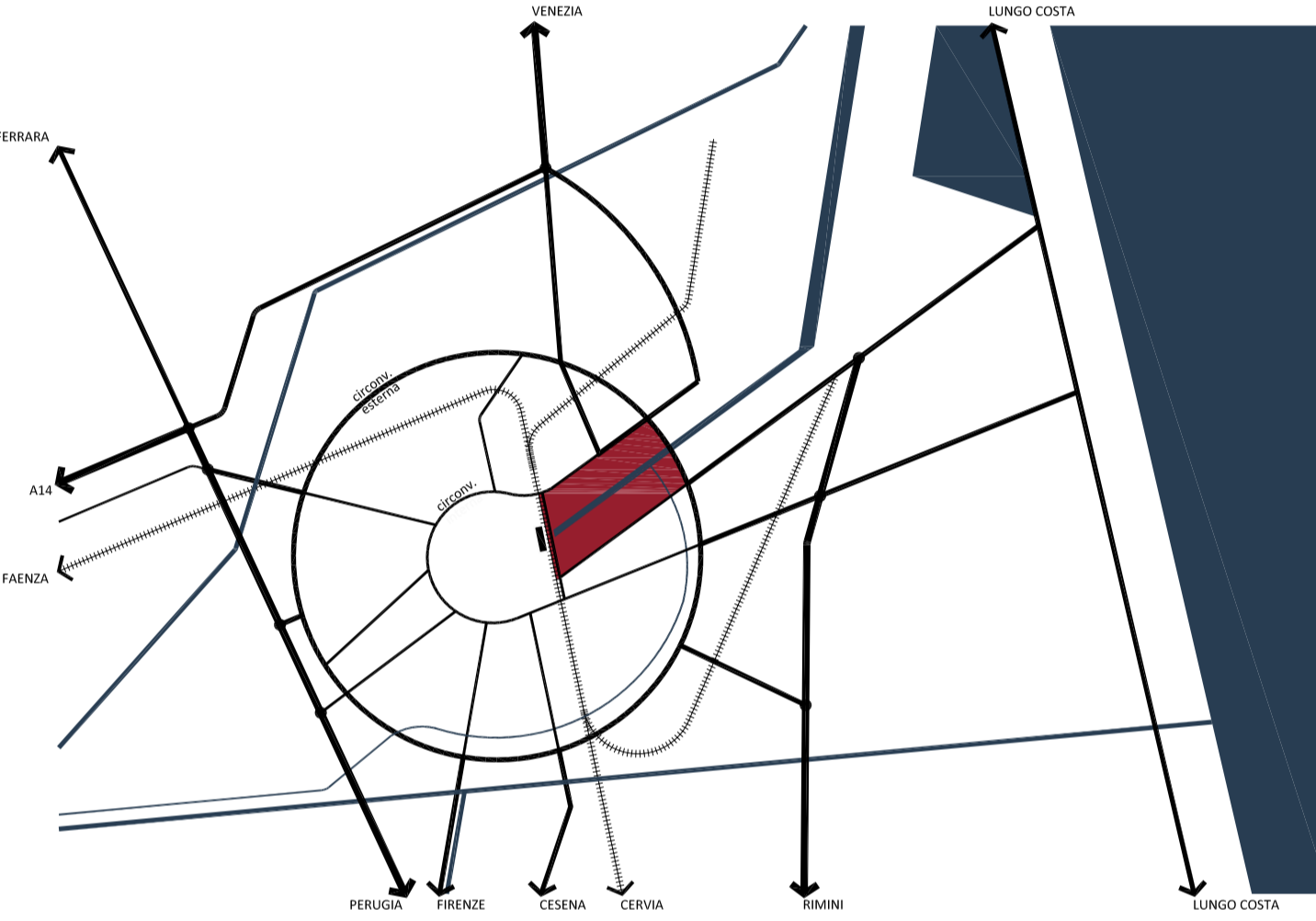
- "Darsena di città"
- perimetro delle aree

Schema di funzionamento



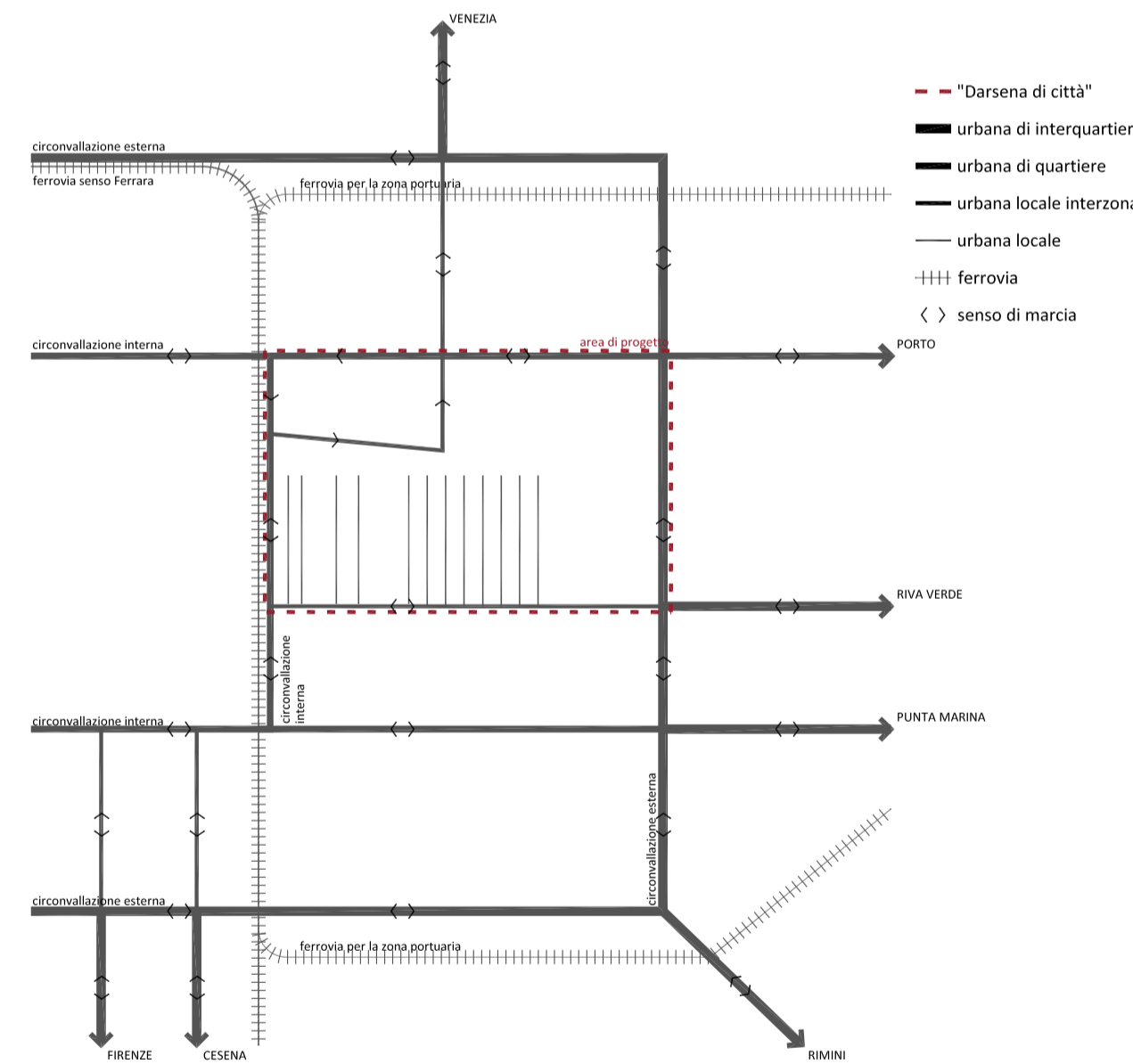
- "Darsena di città"
- viabilità
- ferrovia
- ciclopedonale
- accesso pedonale
- ponte/sovrappasso pedonale esistente e di progetto
- fronte commerciale
- servizi
- verde esistente
- verde di progetto
- sistema dell'acqua
- centro città
- stazione ferroviaria e terminale autobus
- dimensione

Schema generale della viabilità



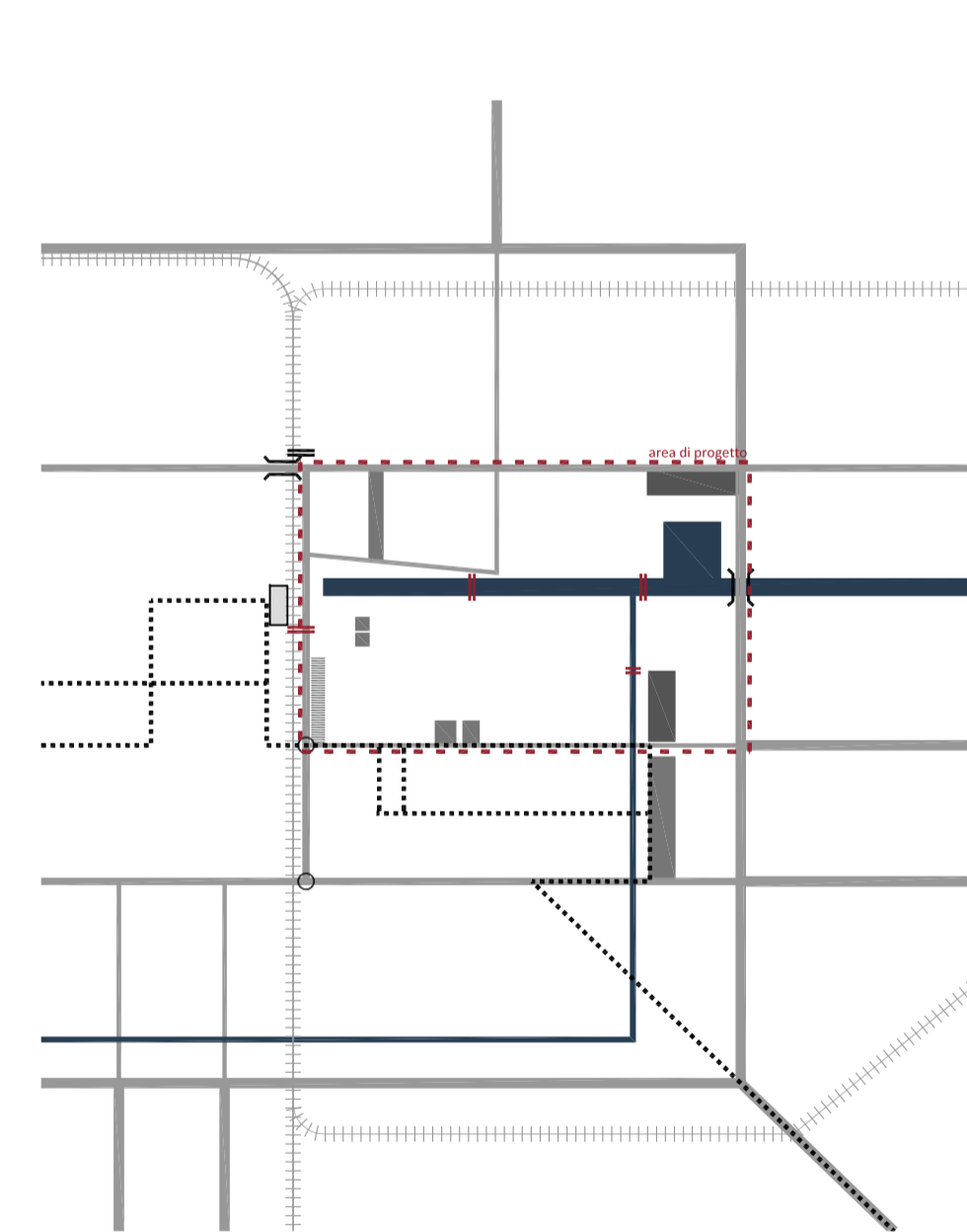
- "Darsena di città"
- extraurbana principale
- extraurbana secondaria e urbana di interquartiere
- svincoli
- urbana di quartiere
- ferrovia
- stazione ferroviaria
- sistema dell'acqua

Schema della viabilità



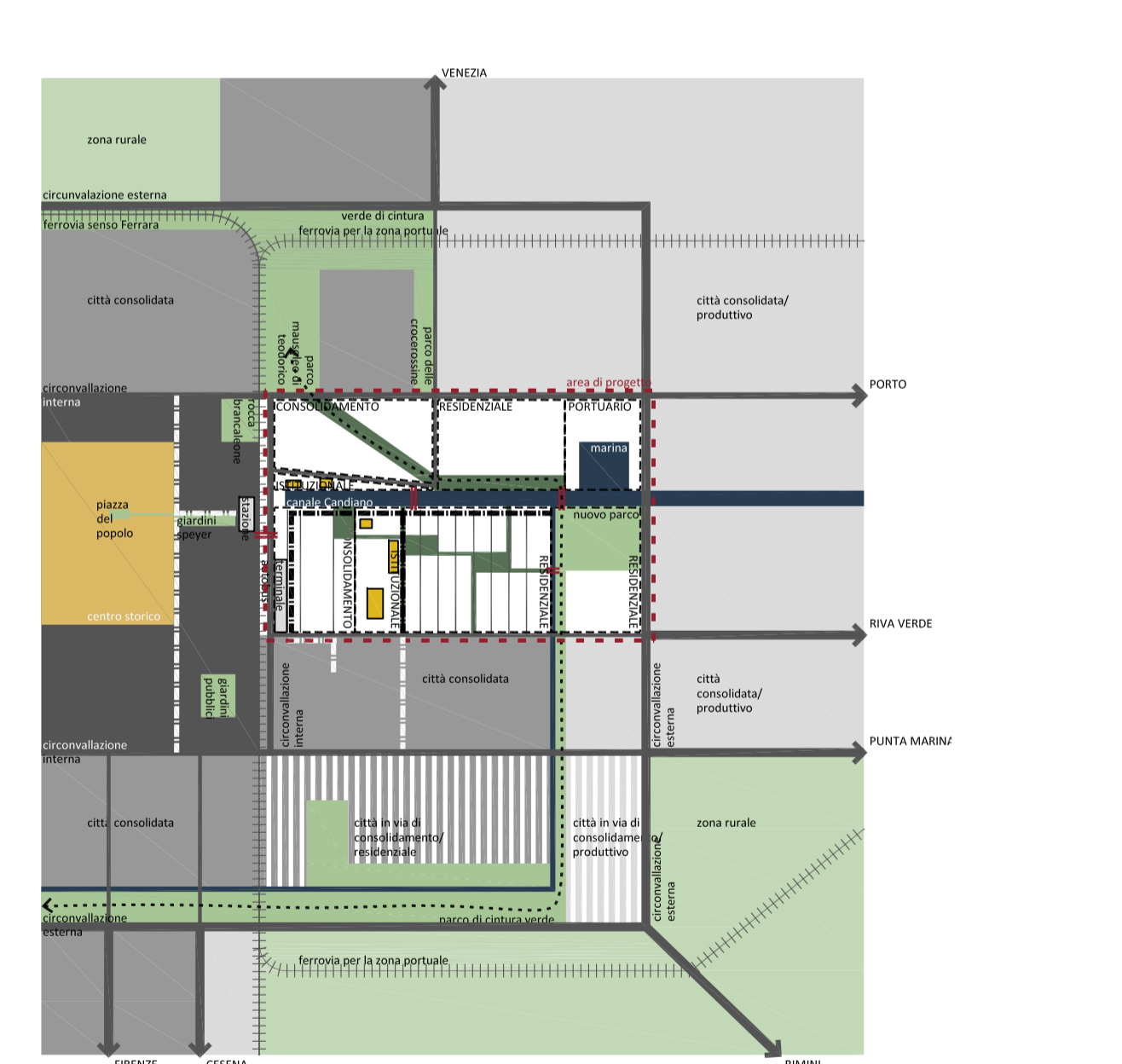
- "Darsena di città"
- urbana di interquartiere
- urbana di quartiere
- urbana locale interzonale
- urbana locale
- ferrovia
- senso di marcia

Schema della accessibilità


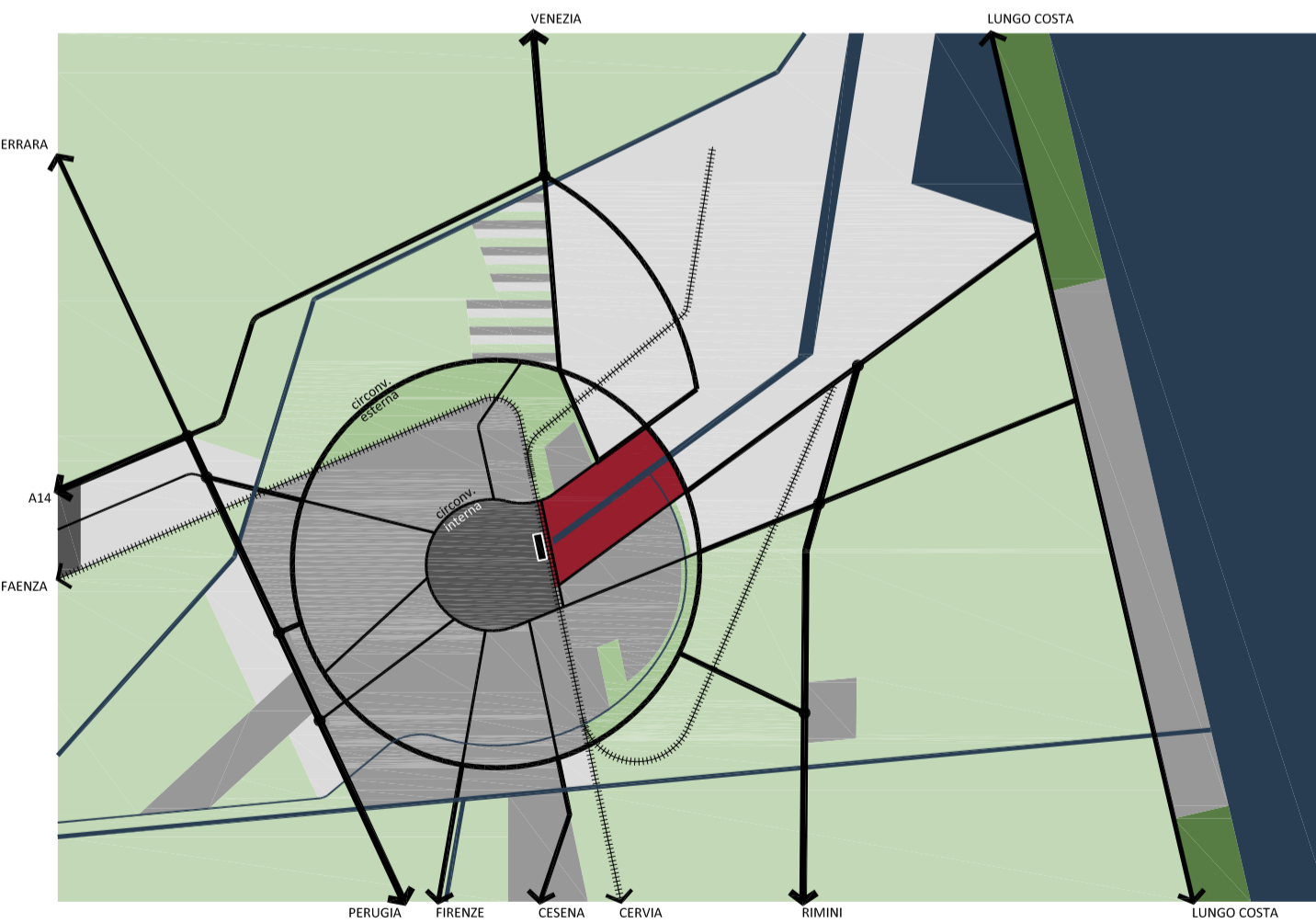


- "Darsena di città"
- viabilità
- sovrappasso ferroviario e ponte mobile veicolare
- passaggi a livello
- sovrappasso pedonale esistente
- ponte e sovrappasso pedonale di progetto
- Metrobús
- parcheggio a raso esistente
- parcheggio a raso di progetto
- terminale autobus e parcheggio multipiano
- stazione ferroviaria
- sistema dell'acqua

Sovrapposizione



Sovrapposizione



Planimetria dell'esistente




Ortofoto della "Darsena di città"



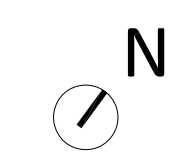
Rilievo fotografico

- "Darsena di città"
- città storica
- città consolidata
- zona portuale di attività produttive
- aree da mantenere
- aree da riqualificare
- zona verde pubblica
- area verde privata
- servizi
- parcheggi a raso pubblici
- parcheggi a raso privati
- manufatti di archeologia industriale
- manufatti da conservare





- "Darsena di città"
- città consolidata
- zona portuale di attività produttive
- aree da mantenere
- aree "dure"
- zona verde pubblica
- area verde privata
- servizi
- "braccio" della darsena
- bacino per raccolta delle acque superficiali
- manufatti da ristrutturare/riqualificare
- strade a traffico limitato



"DARSENA DI CITTÀ": RAVENNA RITORNA ALL'ACQUA

laureanda Talita Medina Amaral
relatore Giuseppe Boatti

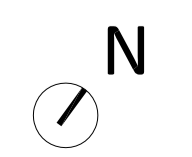
PLANIMETRIA DI PROGETTO

a. a. 2010/2011
scala 1:2.000

TAV




- "Darsena di città"
- città storica
- città consolidata
- zona portuale di attività produttive
- aree da mantenere
- aree "dure"
- zona verde pubblica
- zona verde privata
- servizi
- bacino per raccolta delle acque superficiali
- manufatti da ristrutturare/riqualificare
- strade a traffico limitato



Isometria A



Isometria B



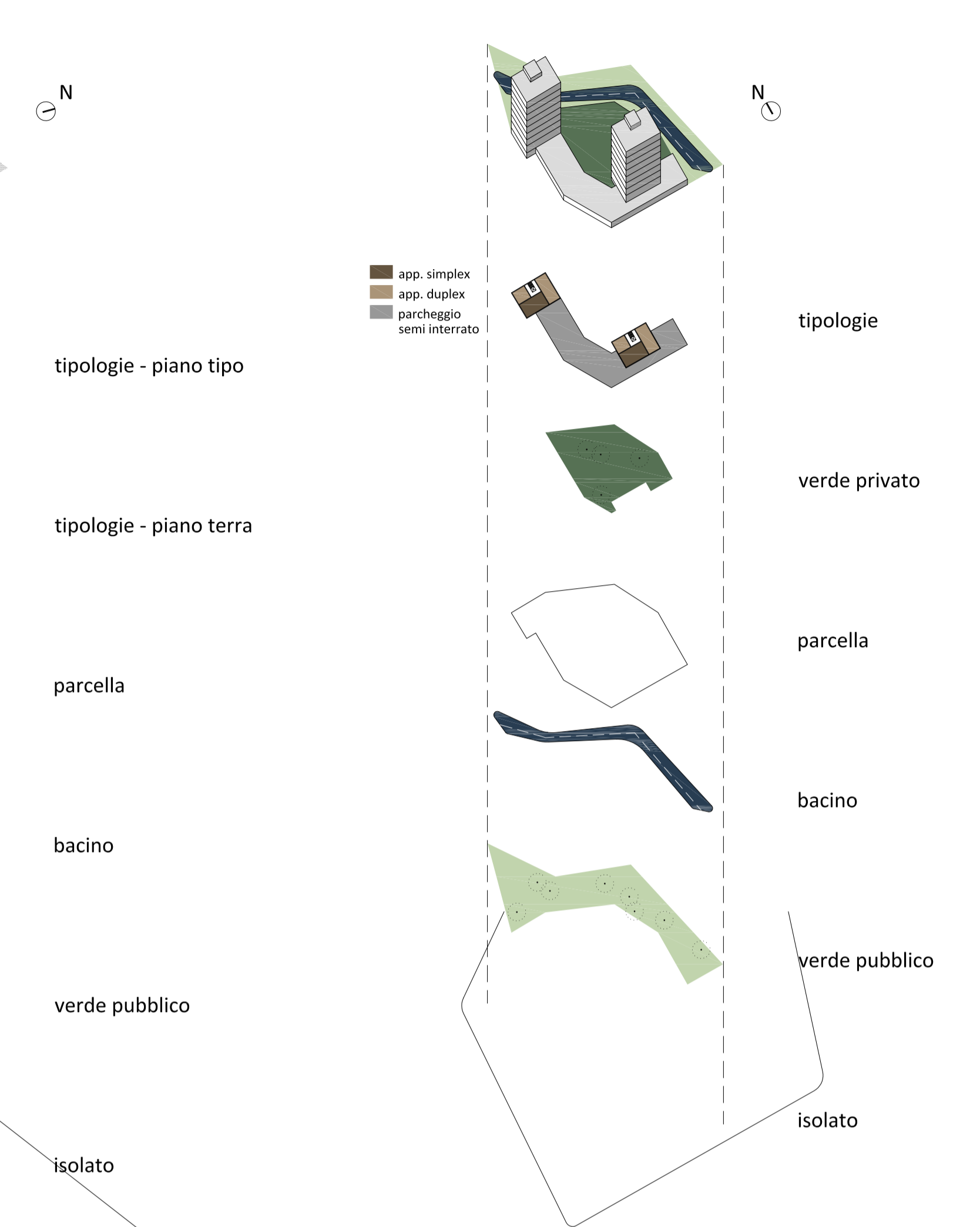
Isometria E



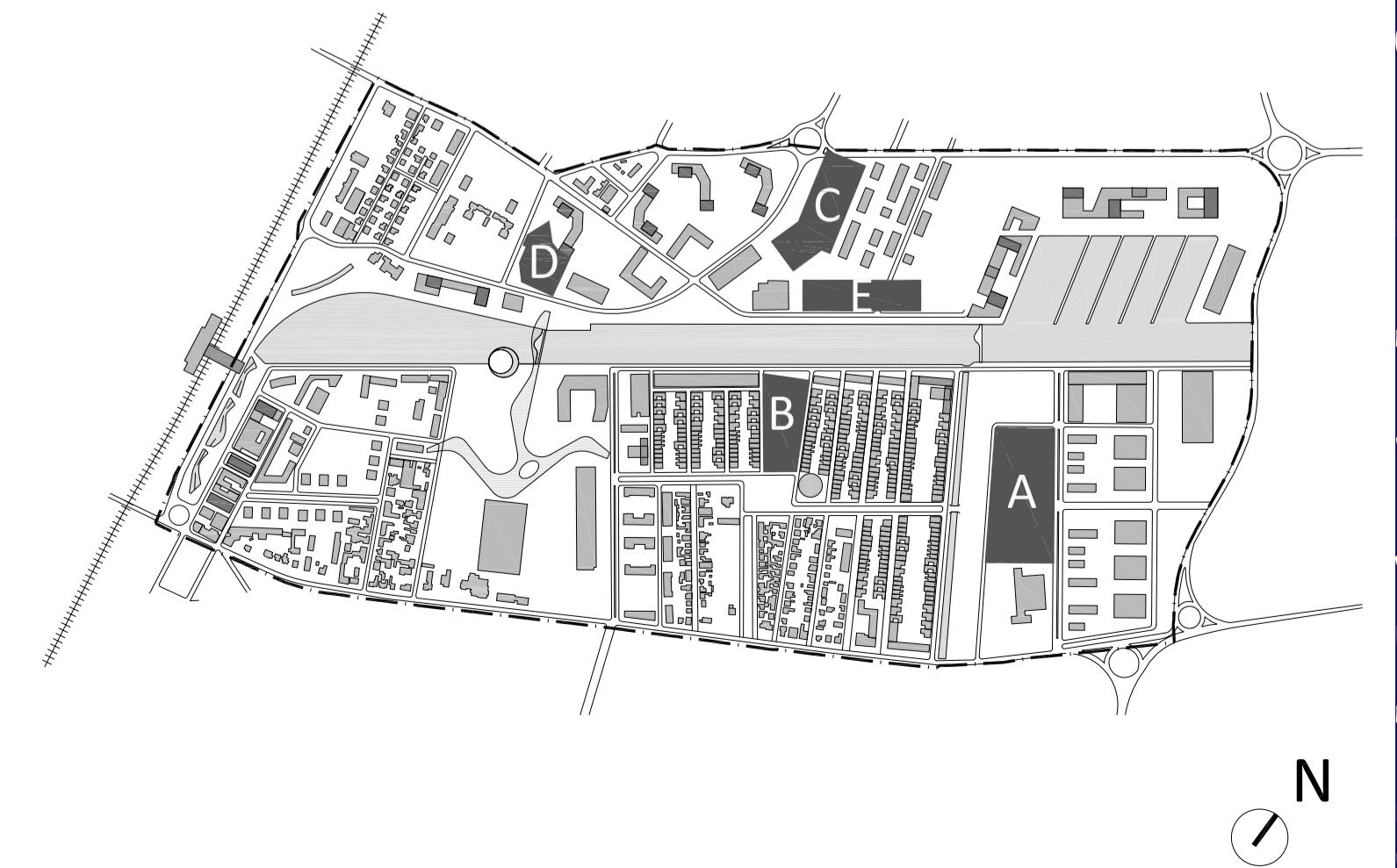
Isometria C



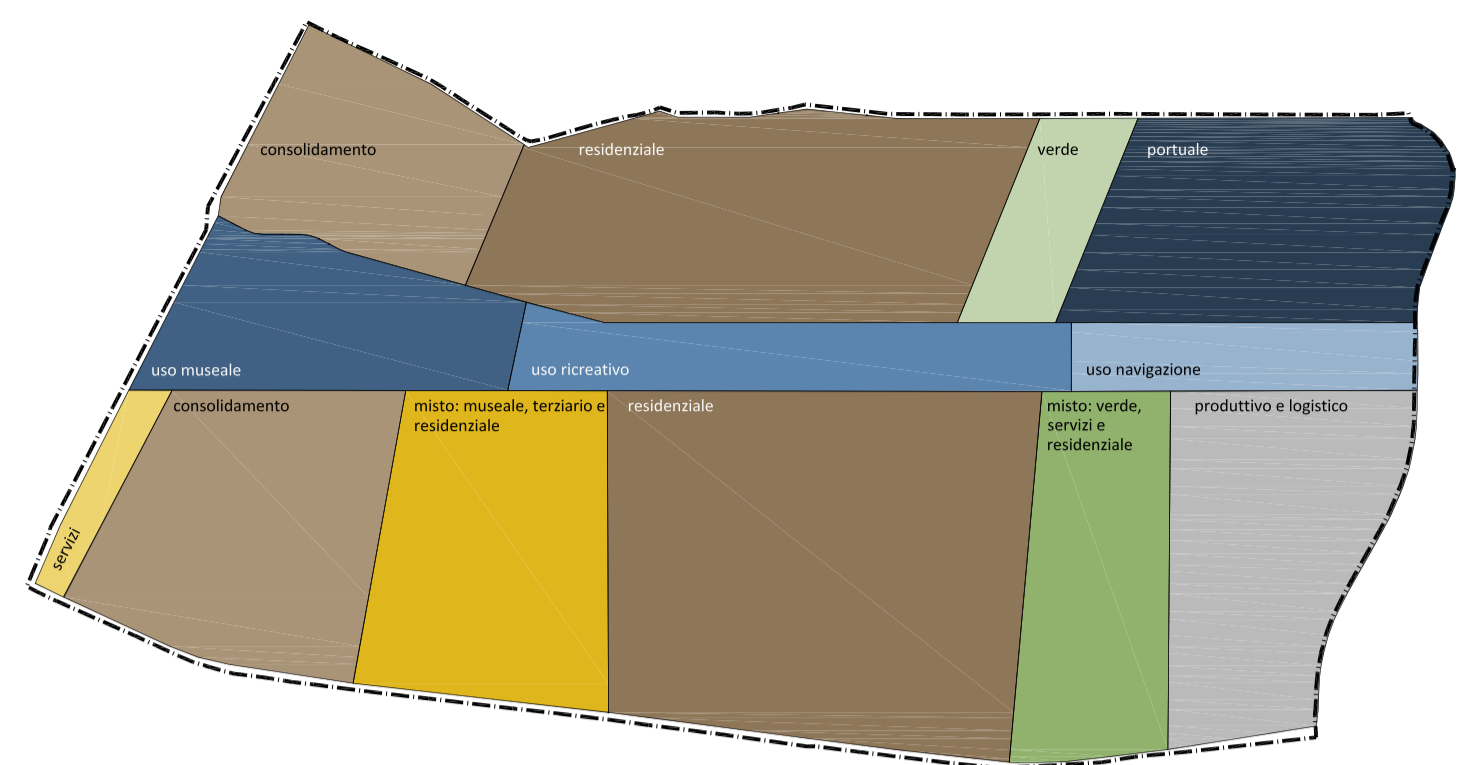
Isometria D



Schema indicativo



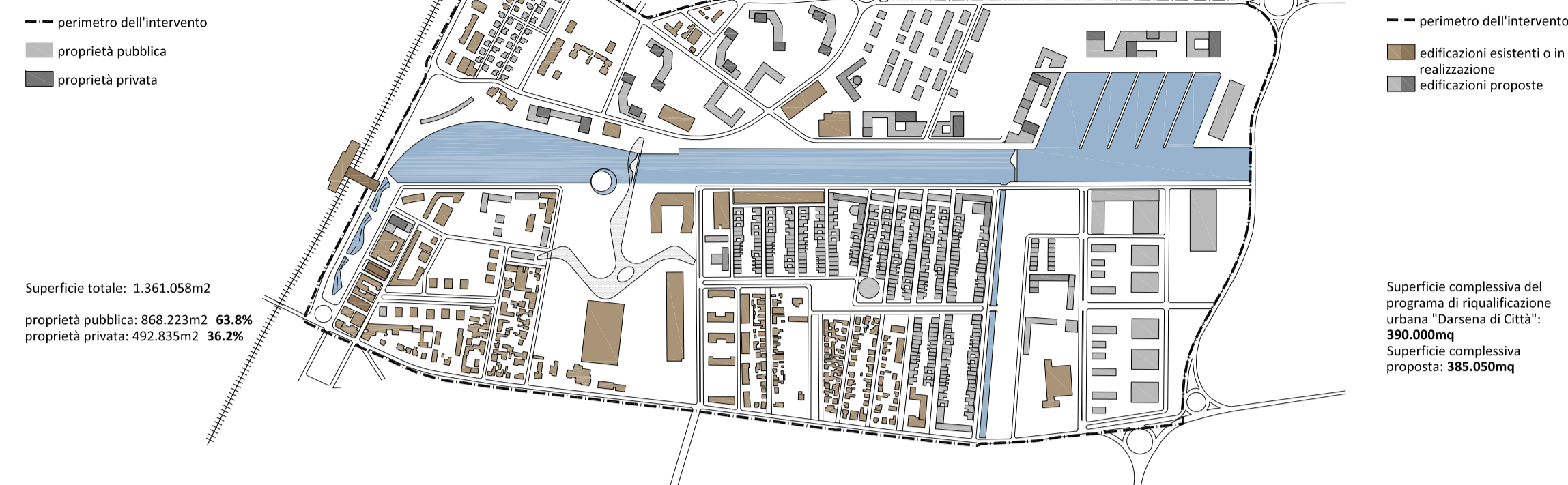
Carattere



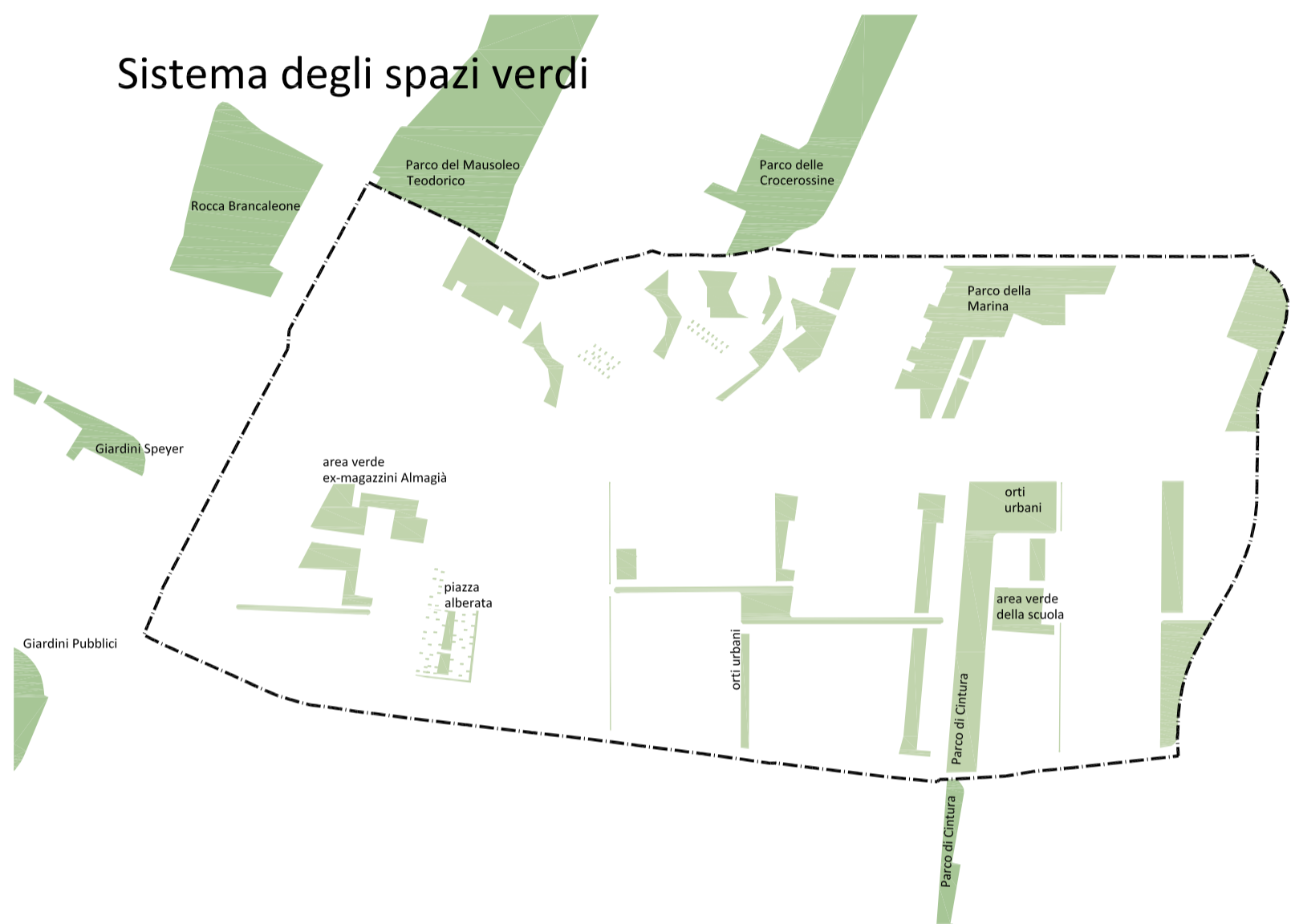
Proprietà pubblica e privata



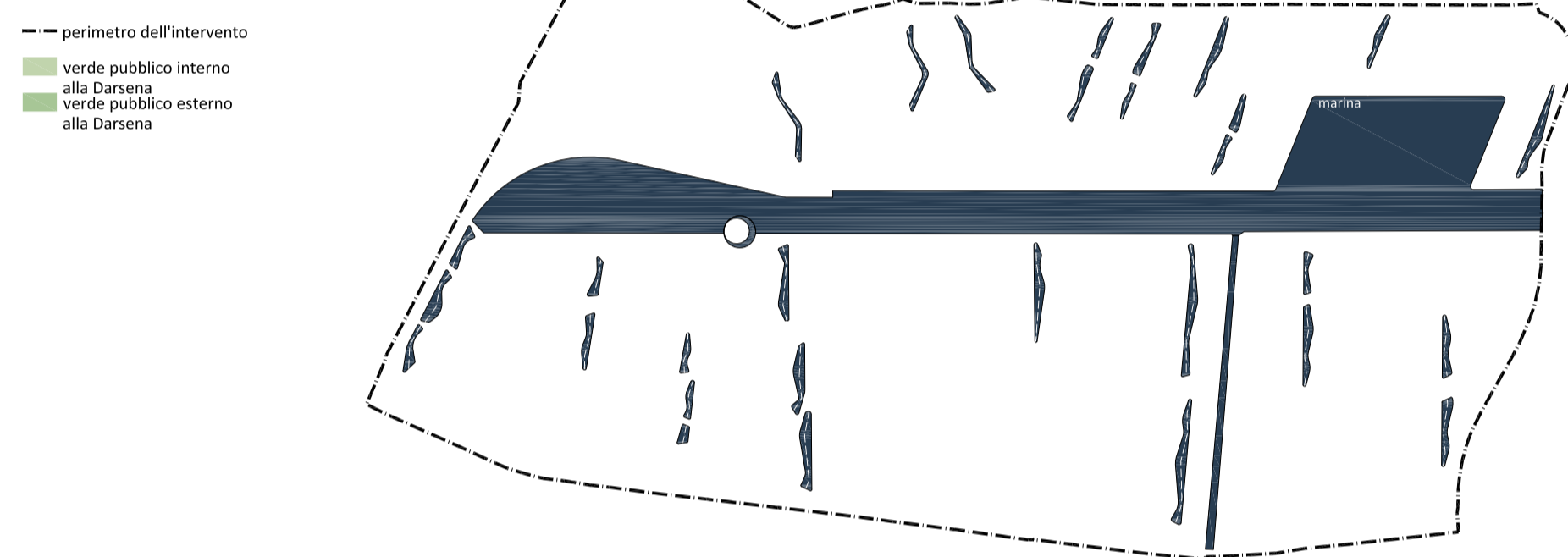
Superficie Utile



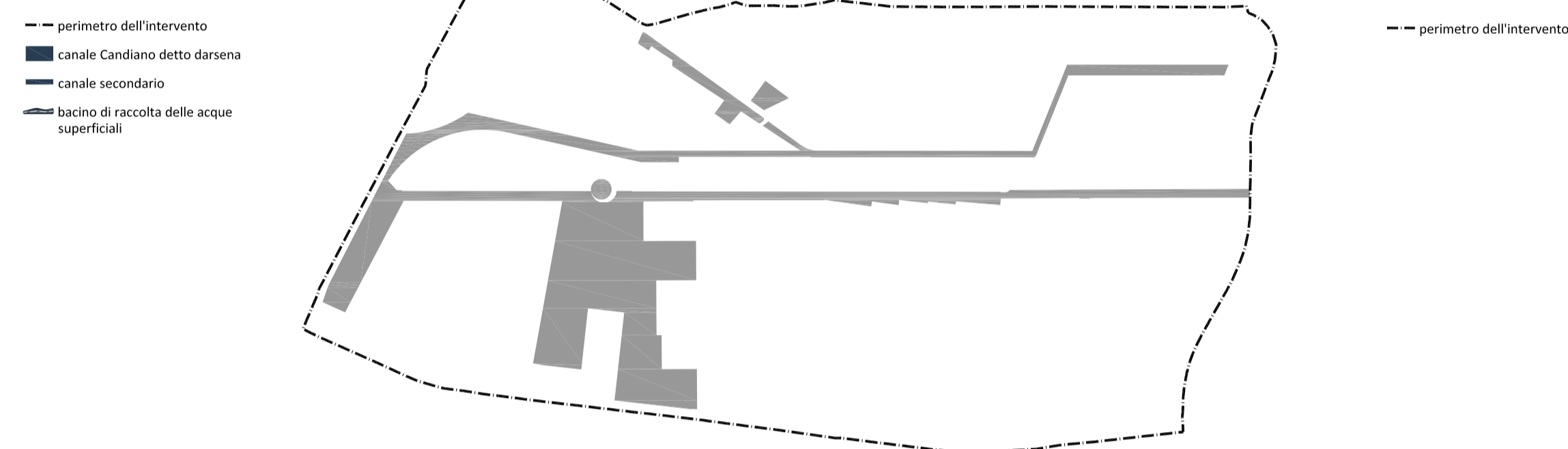
Sistema degli spazi verdi



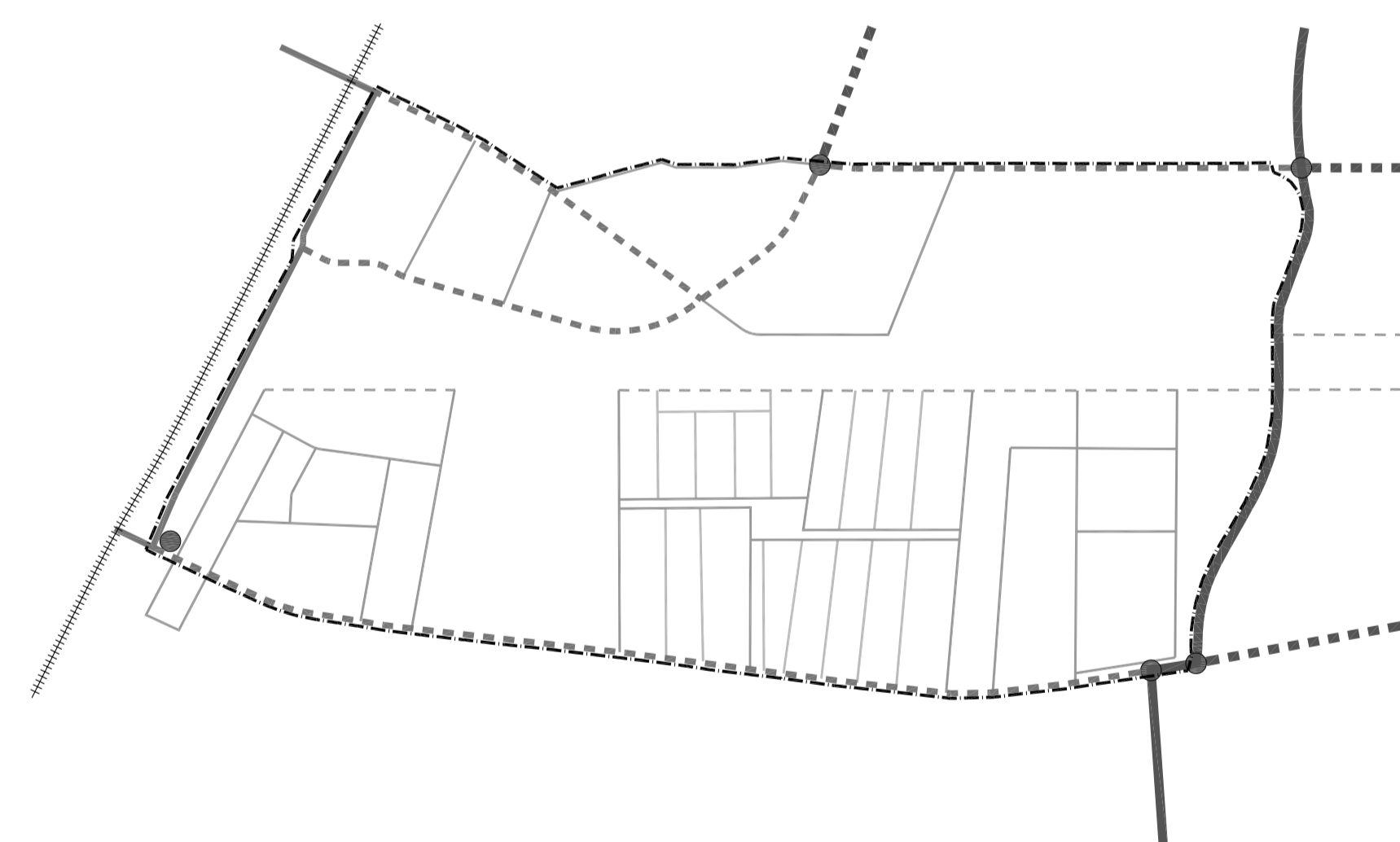
Sistema dell'acqua



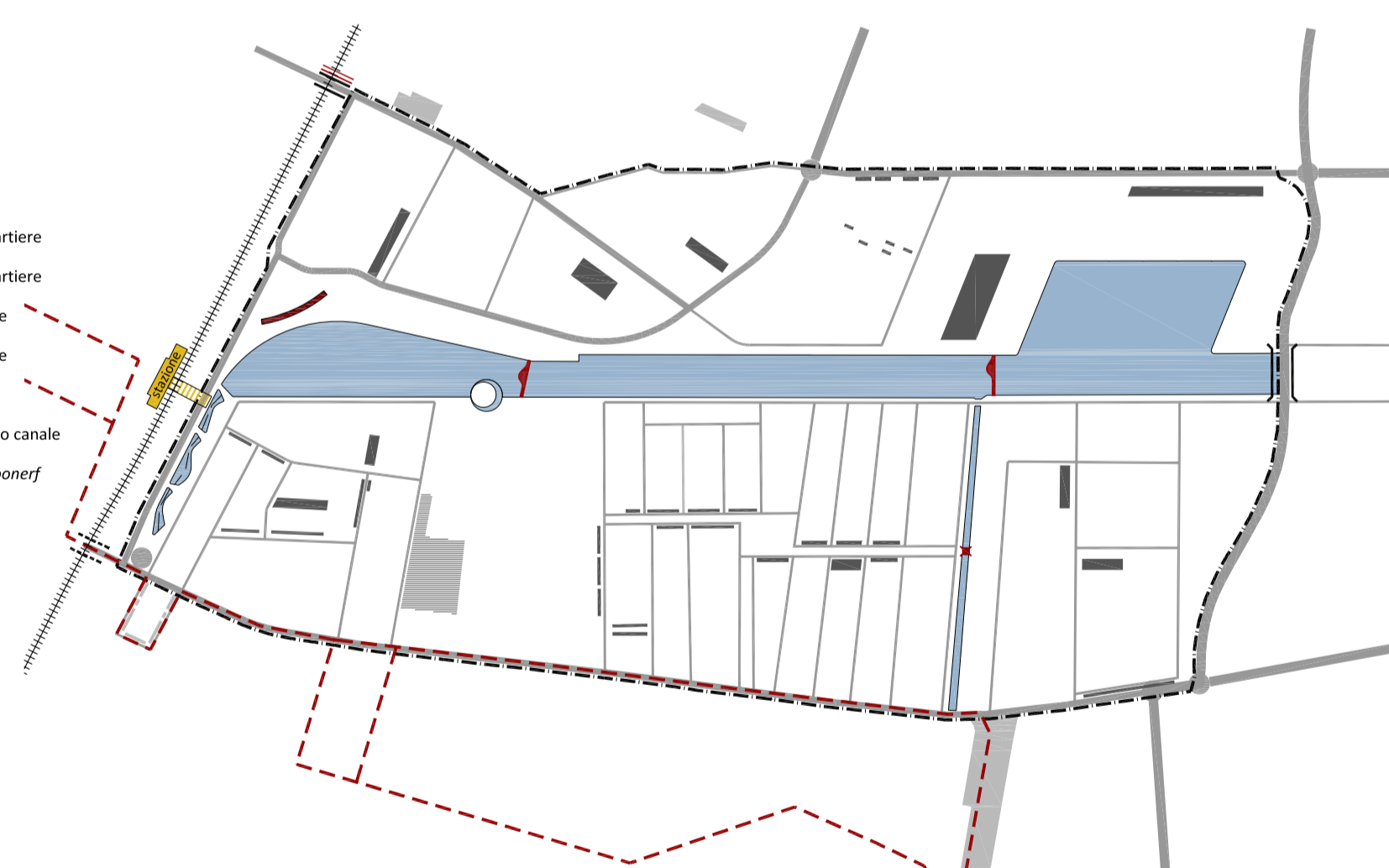
Aree "dure"



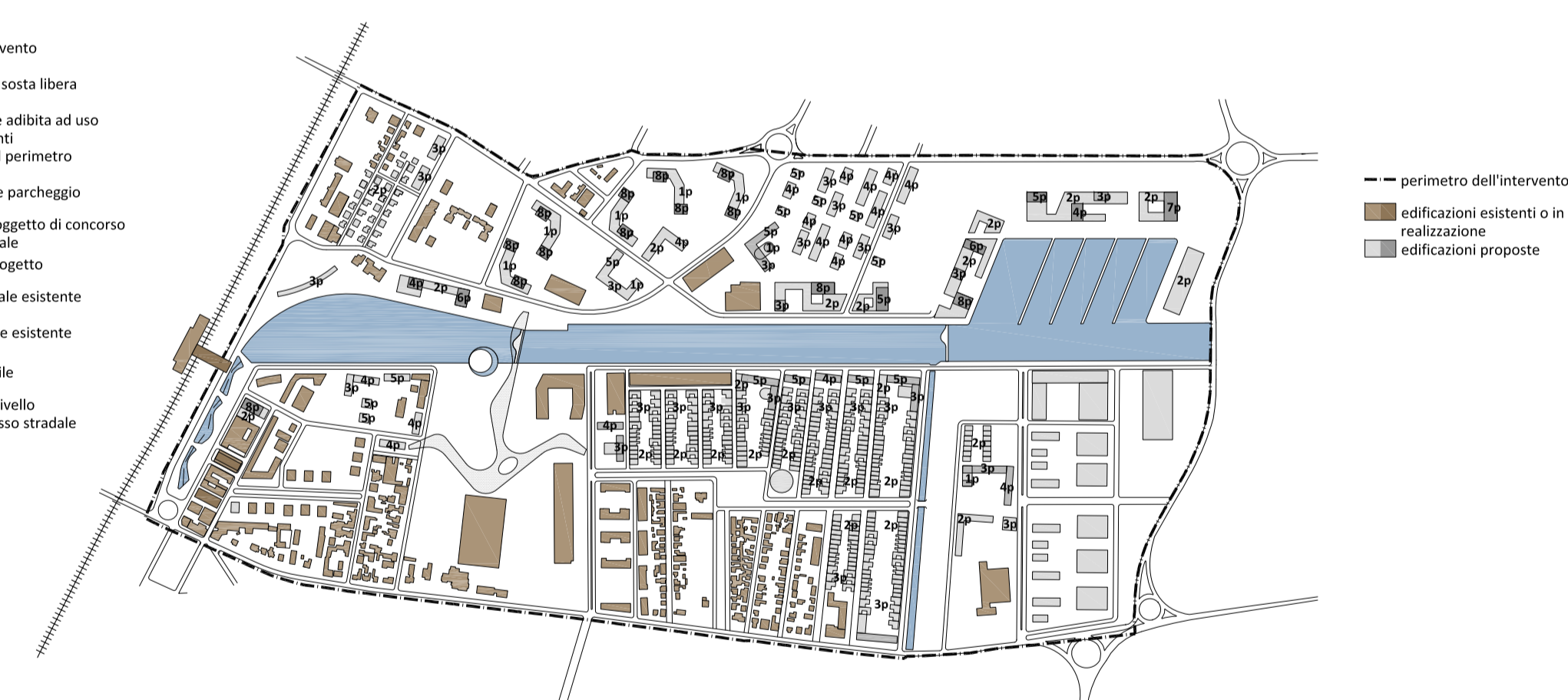
Viabilità



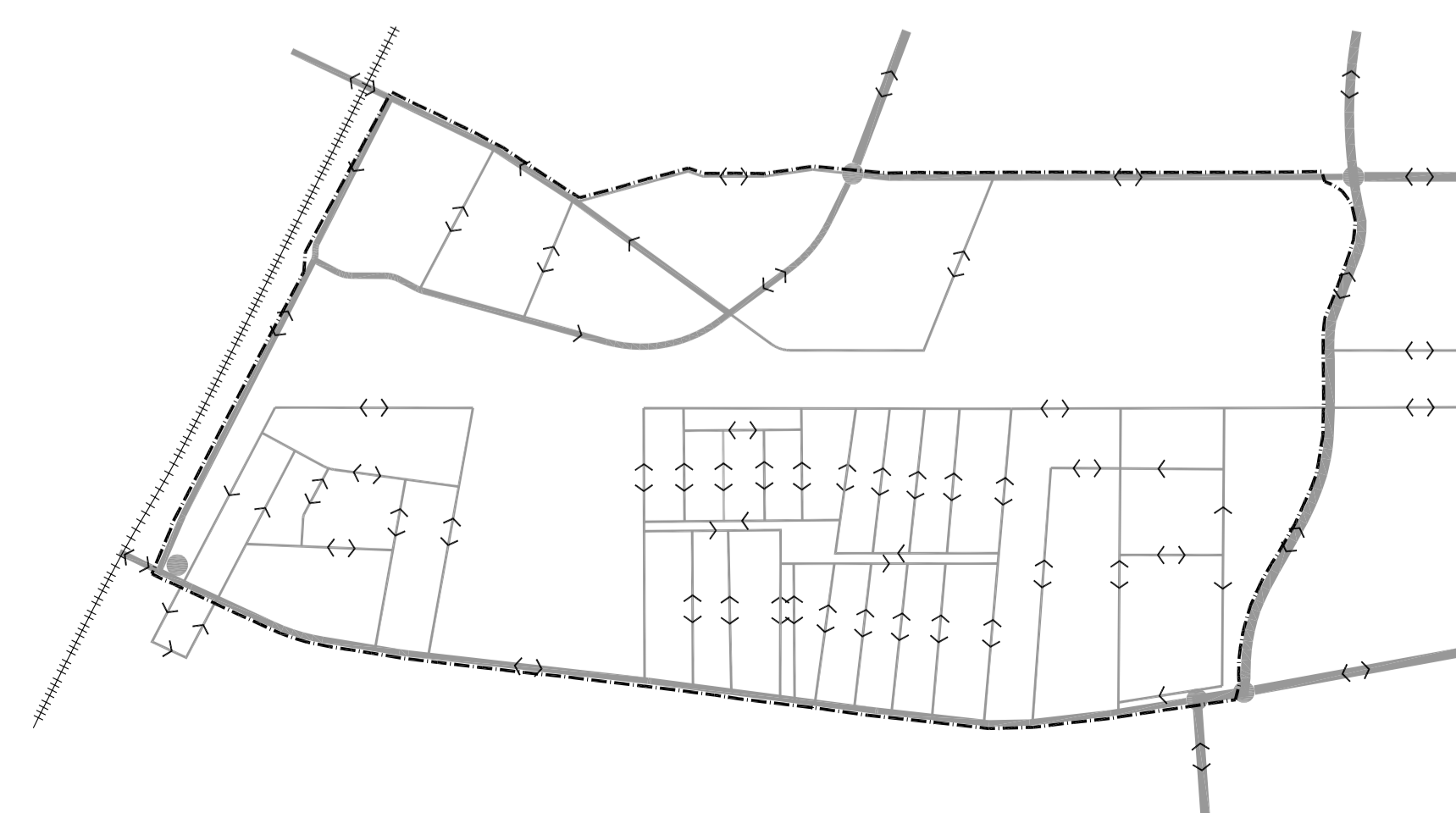
Accessibilità



Altezze



Viabilità - Senso di marcia



Funzionamento

