



Fig. 1: Cimitero Vantiniano (1813)



Fig. 2: vista di via Milano dal limite orientale dell'area di progetto



Fig. 3: ingresso su via Milano ed edifici storici della fabbrica Caffaro



Fig. 4: imbocco di via Villa Glori da via Milano



Fig. 5: vista di via Milano verso Ovest, con giardino privato della casa di riposo Figlie di S. Camillo



Fig. 6: ingresso alla fabbrica Ideal Clima del gruppo Ideal Standard



Fig. 7: vista della strada perpendicolare al fronte di progetto di via Milano



Fig. 8: pista ciclabile che costeggia il fiume Mella



Fig. 9: vista del fiume Mella dal ponte di attraversamento



Fig. 10: vista della tangenziale Ovest dal ponte di attraversamento



Fig. 11: binari della linea FN, ramo Brescia - Iseo - Edolo



Fig. 12: edificio che ospita la circoscrizione Ovest del Comune di Brescia, l'ambulatorio infermieristico ASL D.G.D.1 e il Club Alpino Italiano



Fig. 13: vista delle tribune del campo di atletica "A. Calvesi"



Fig. 14: vista da via Emilio Morosini del confine Sud - Est dell'area



Fig. 15: vista del fronte Sud del Polivalente "Azzurri d'Italia"

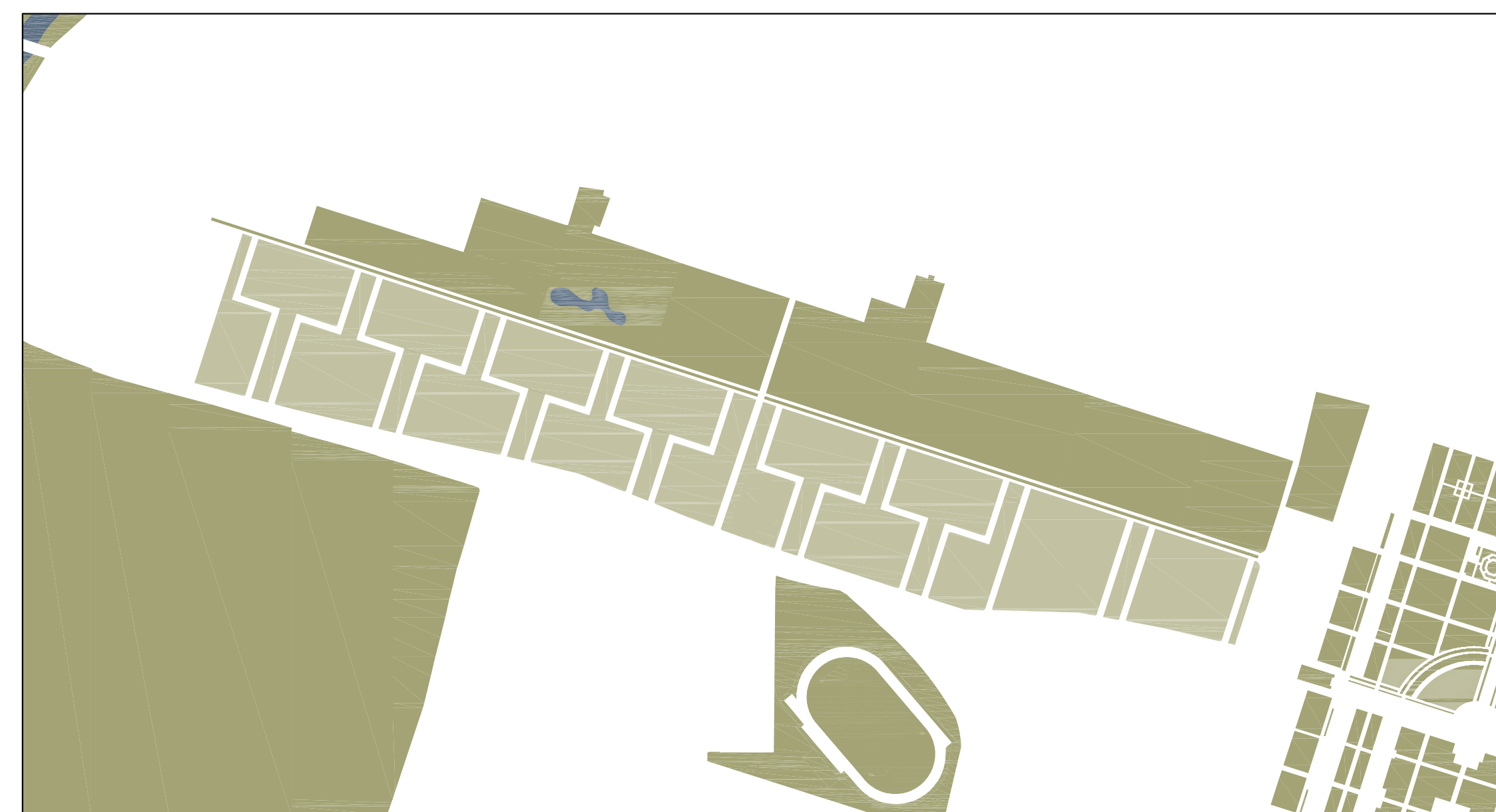


Tav. 1: schema della viabilità

N° posti auto pubblici fuori terra: 681

N° posti auto pubblici interrati: 76


Slp: 195133 m²



Tav. 2: il sistema del verde

Superficie parco pubblico urbano: 85400 m²

Superficie verde pubblico legato alla residenza: 79900 m²

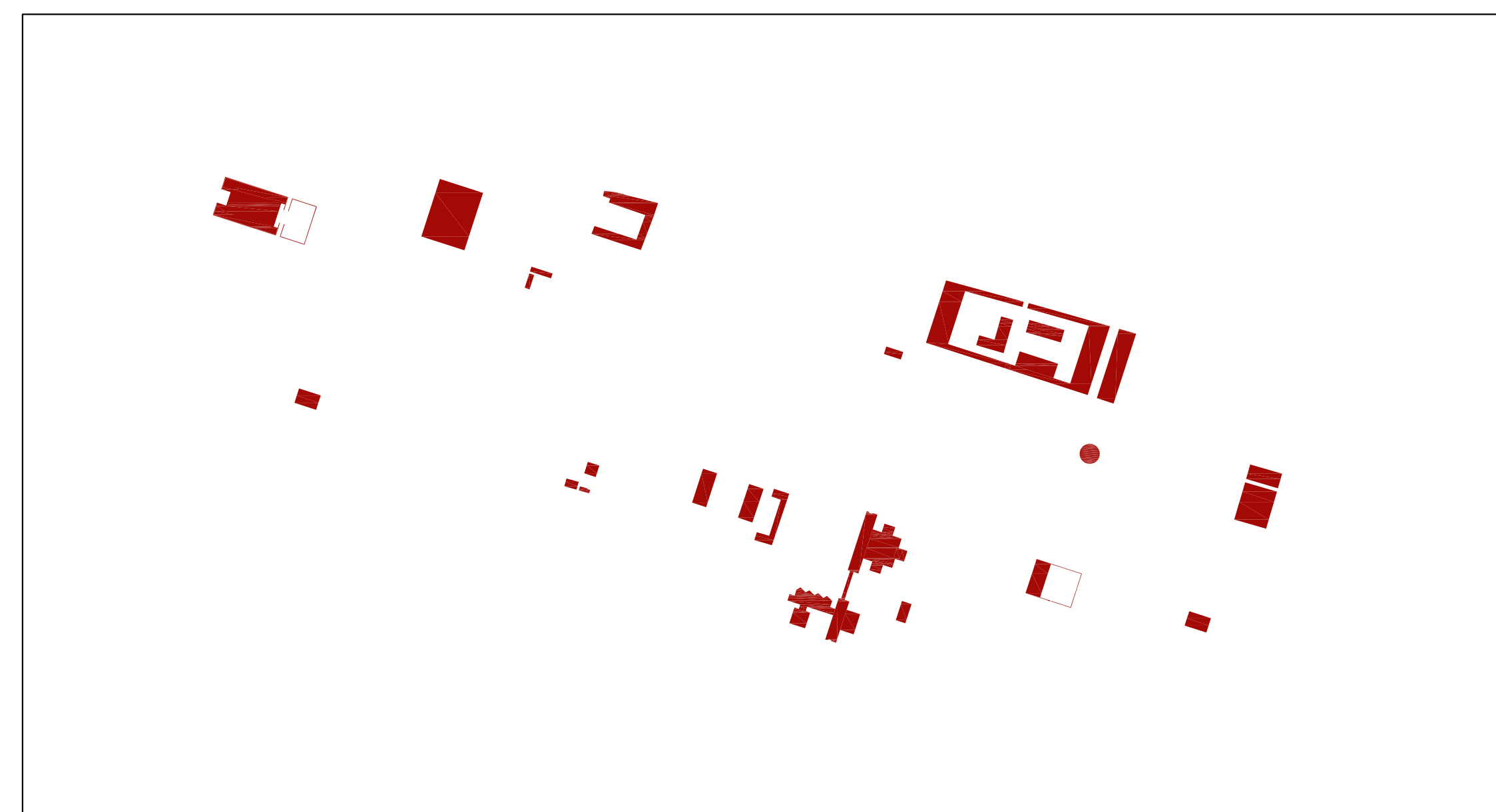


Tav. 3: schema della residenza

Volume residenza: 404500 m³

N° abitanti insediati: 2697

Rapporto di copertura: 15.24%



Tav. 4: schema dei servizi

Volume servizi: 116950 m³

