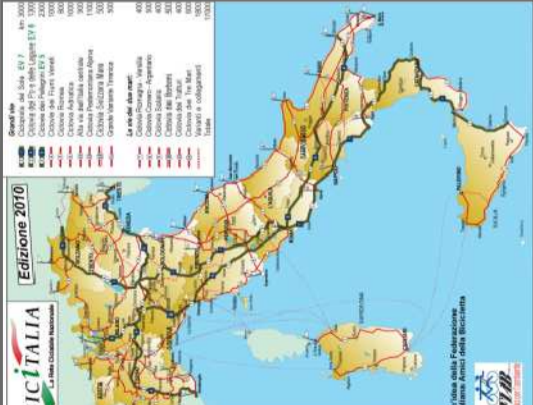


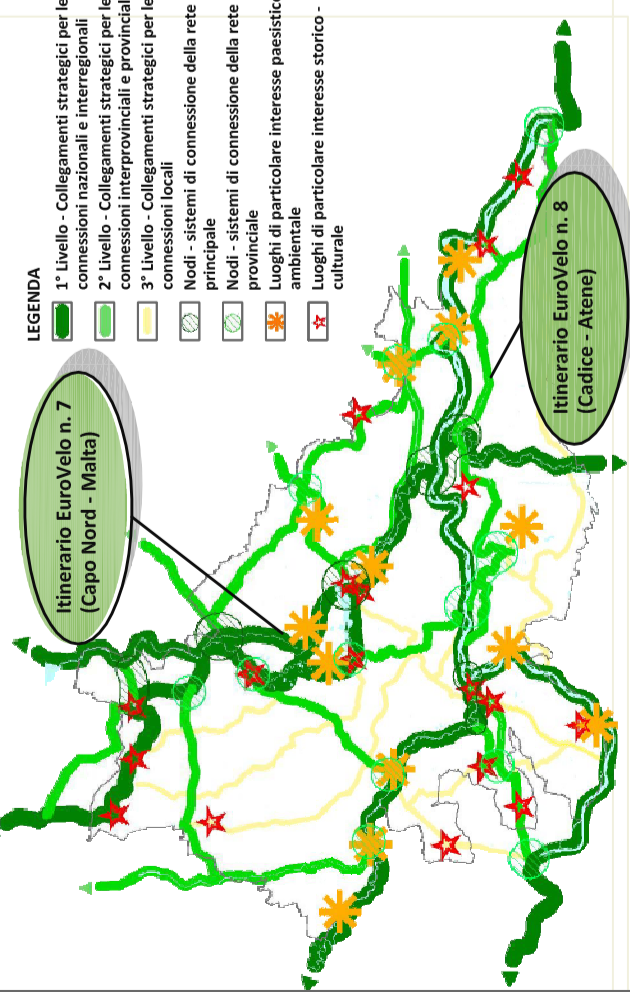
RETE EUROPEA EUROVELO
Esistono numerose esperienze di iniziativa europea, nazionale e regionale, come la rete Eurovelo, le rete Bicaltalia e la rete ciclabile ed escursionistica Lombarda, che definiscono la rete sovraprovinciale.

Il progetto EuroVelo è stato avviato nel 1995 dalla ECF, European Cyclists' Federation, che raggruppa organizzazioni ciclo ecologiste di circa 30 Paesi Europei, il partner italiano è la FIAB. La provincia di Mantova è attraversata da 2 dei 12 itinerari:
- il n. 7 Middle Europe Route (EV7), da Capo Nord a Malta;
- il n. 8 Mediterranean Route (EV8), da Cadice in Spagna ad Atene.

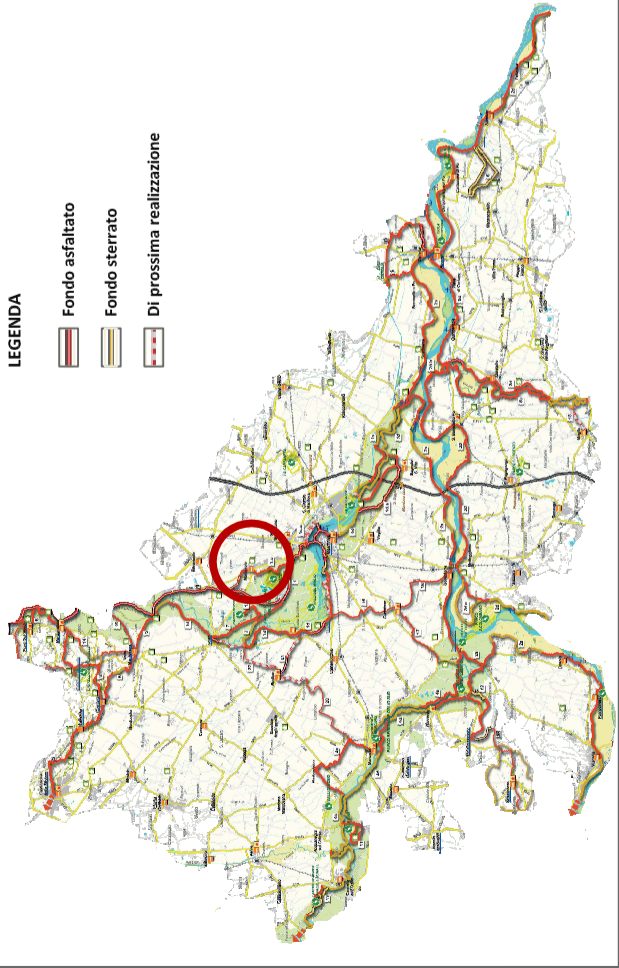


RETE NAZIONALE
La rete nazionale è immediatamente riconducibile a Bicaltalia, che deve intendersi come un network nazionale che considera esclusivamente gli ambiti di collegamento di grande respiro, ovvero itinerari ad uso della bicicletta di dimensione sovraprovinciale o di collegamento con i Paesi confinanti. Non sono pertanto considerati, se non sono integrati nella rete nazionale, gli itinerari ciclabili di dimensione regionale o, più frequentemente, provinciale che pure possono essere di grande interesse e qualità ma tuttavia non concorrono a completare la rete di collegamento tra le varie località italiane.

SCHEMA STRUTTURALE PROVINCIALE

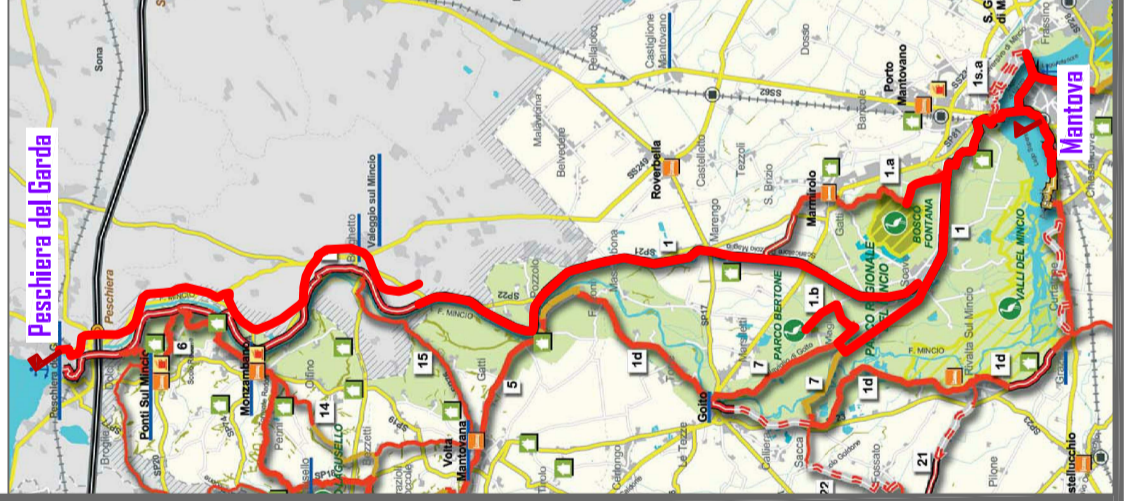


RETE PROVINCIALE



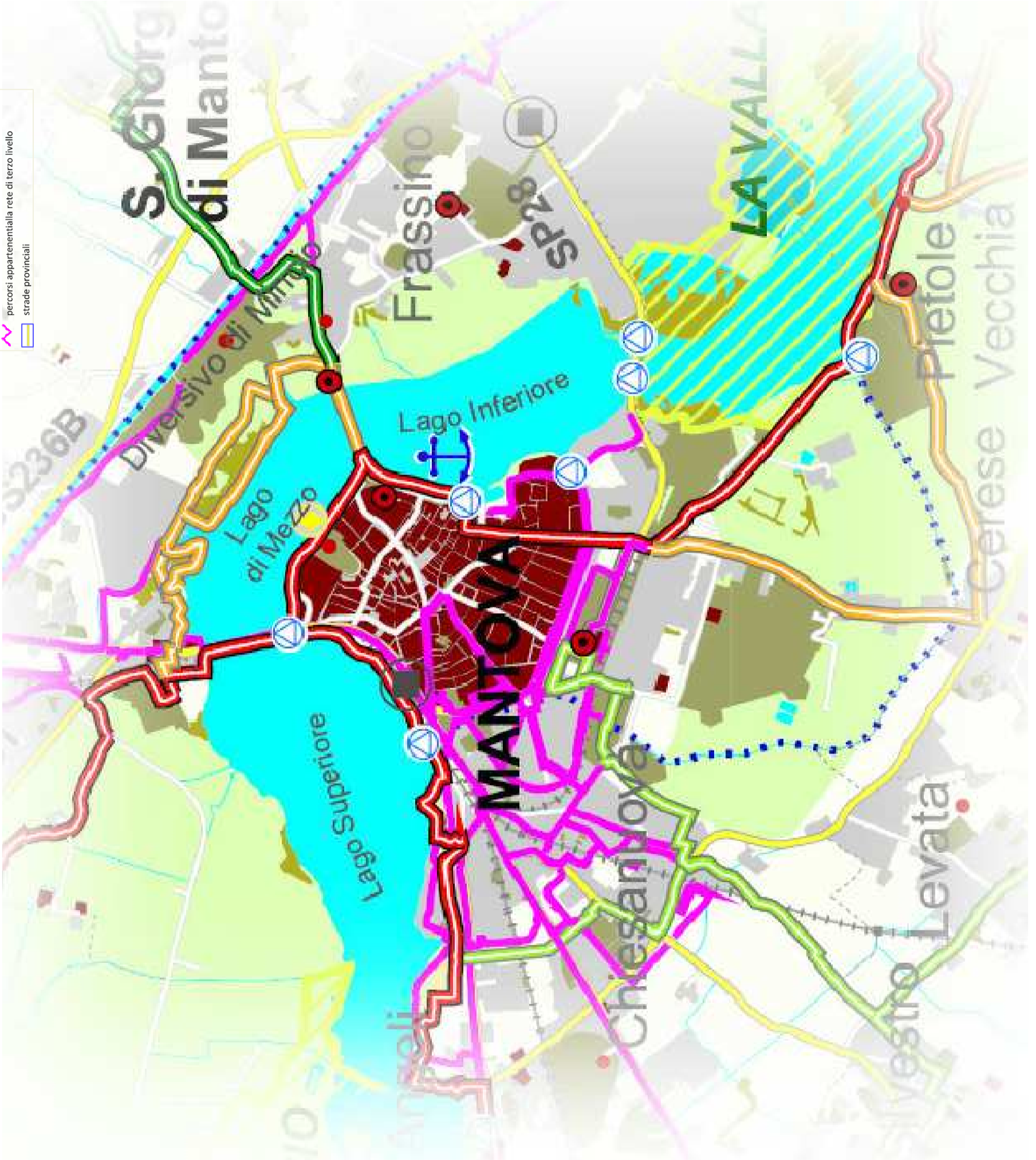
CICLOVIA MANTOVA-PESCHIERA

L'itinerario, lungo 43,5 km, si snoda completamente lungo la pista ciclopedonale in sede propria, all'interno del parco regionale di Minicio.

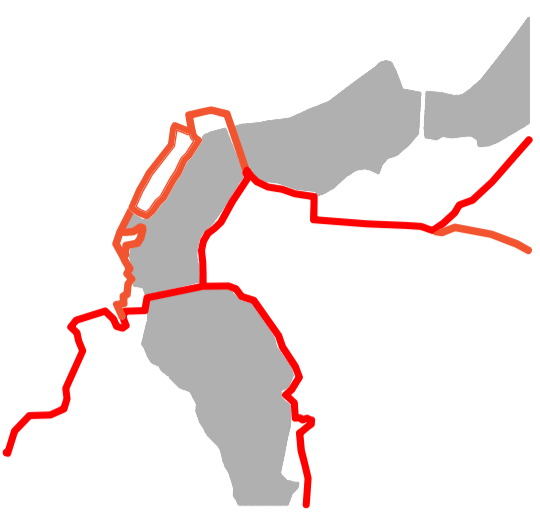


PIANO DEI PERCORSI E DELLE PISTE CICLOPEDONALI

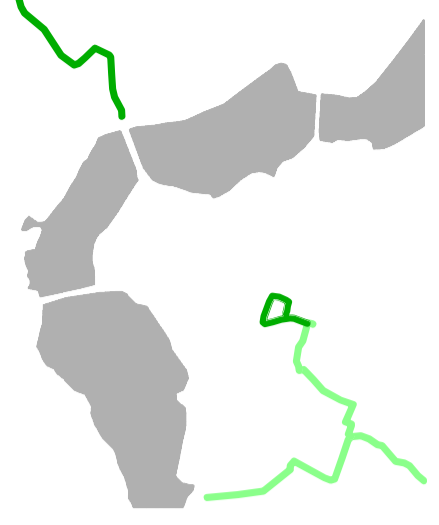
- percorsi appartenenti alla rete di primo livello
- alternative o diramazioni dai percorsi appartenenti alla rete di primo livello
- percorsi appartenenti alla rete di secondo livello
- alternative o diramazioni dai percorsi appartenenti alla rete di secondo livello
- percorsi appartenenti alla rete di terzo livello
- strade provinciali



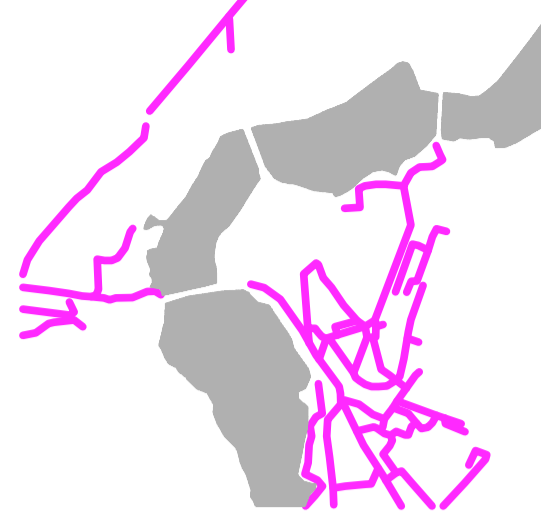
CLASSIFICAZIONE DELLA RETE



Corridoi di primo livello: rappresentano i collegamenti determinanti per le connessioni di livello europeo, nazionale e regionale (Eurovelo, Bicaltalia, River med, V.I.A.Ter.)



Corridoi di secondo livello: mostrano i collegamenti strategici per i collegamenti interprovinciali e provinciali



Corridoi di terzo livello: tratteggiano le connessioni locali e hanno la funzione di raccordare i corridoi di primo e di secondo livello.

LA RETE CICLABILE

itinerari locali ed extraprovinciali

"NAVIGANDO TRA I FORTI"