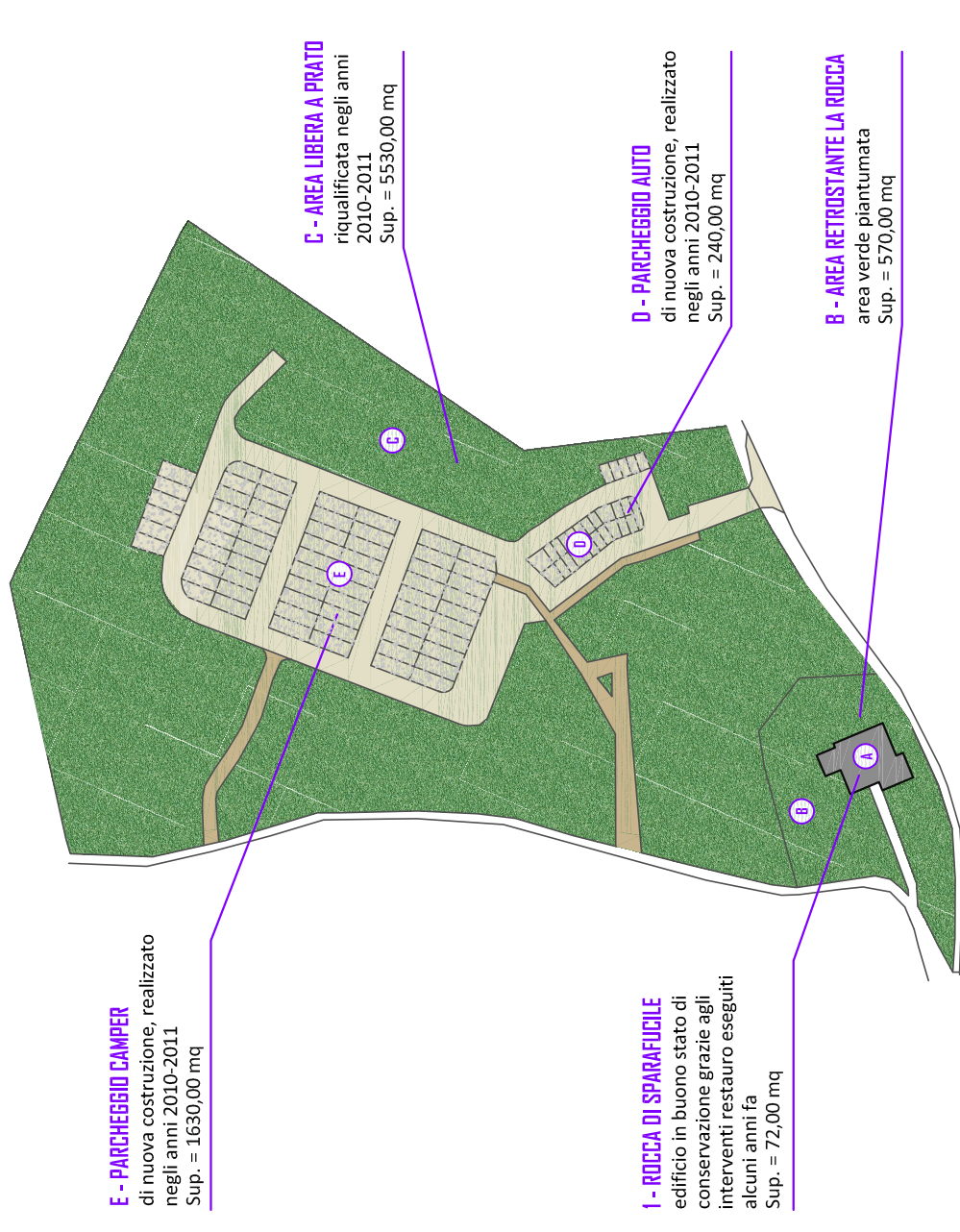


## STATO DI FATTO: Rocca di Sparafucile e area retrostante

### PECULIARITÀ DEL BENE

- Bene dismesso nell'anno 2007: la Rocca è inserita nell'elenco dei beni dismessi dal Ministero della Difesa a fronte della Legge Finanziaria del 2007.
- Bene di proprietà del Comune di Sparafucile.
- Edificio aperto a nuove funzioni: il Comune ha in progetto la realizzazione di un ufficio di informazioni turistiche proprio nella Rocca di Sparafucile.
- Riqualificazione dell'area retrostante la Rocca: i lavori di sistemazione dell'area attrezzata sono stati eseguiti tra il 2010 e il 2011, che hanno portato alla costruzione dell'area camper.




### RILIEVO FOTOGRAFICO DEL BENE



A - Rocca di Sparafucile - fronte



A - Rocca di Sparafucile - retro




B - Area retrostante la Rocca



C - Parcheggio auto



D - Parcheggio camper

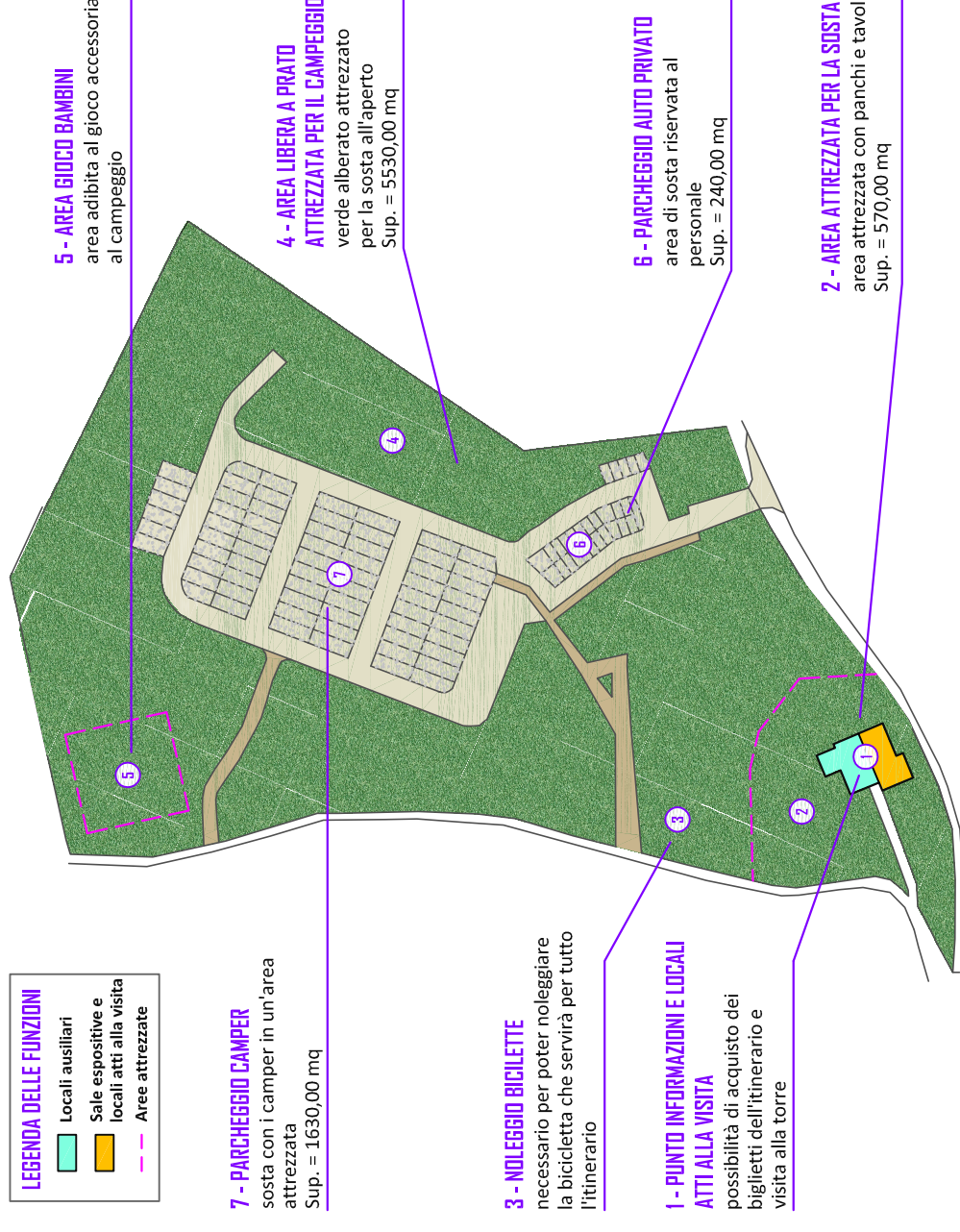


E - Area libera a prato

## PROGETTO: Rocca di Sparafucile e area retrostante

### INTERVENTI DI MASSIMA DA ESEGUIRE SUL BENE

- Interventi di recupero della Rocca: lavori all'inserimento di nuove funzioni che consentano l'apertura dell'ex torre di avvistamento dell'edificio.
- Miglioramento dell'accesso all'area: Rocca è bica in adiacenza ad una strada molto trafficata con problemi di sicurezza per i pedoni.
- Installazione di attrezzature per le aree verdi: è previsto l'inserimento di panchine e di tavoli per la sosta nell'area verde che affianca la Rocca.
- Riqualificazione dei percorsi: è fondamentale la riqualificazione del percorso che conduce al Forte di Fossamana che prevede l'aggiunta di un tratto mancante e la predisposizione di idonea illuminazione.



### RILIEVO FOTOGRAFICO DEI PERCORSI E FUTURA RIQUALIFICAZIONE



1 Rocca di Sparafucile: prima



2 Percorso retrostante l'area camper: prima




3 Percorso che conduce al forte: prima



1 Rocca di Sparafucile: dopo



2 Percorso retrostante l'area camper: dopo

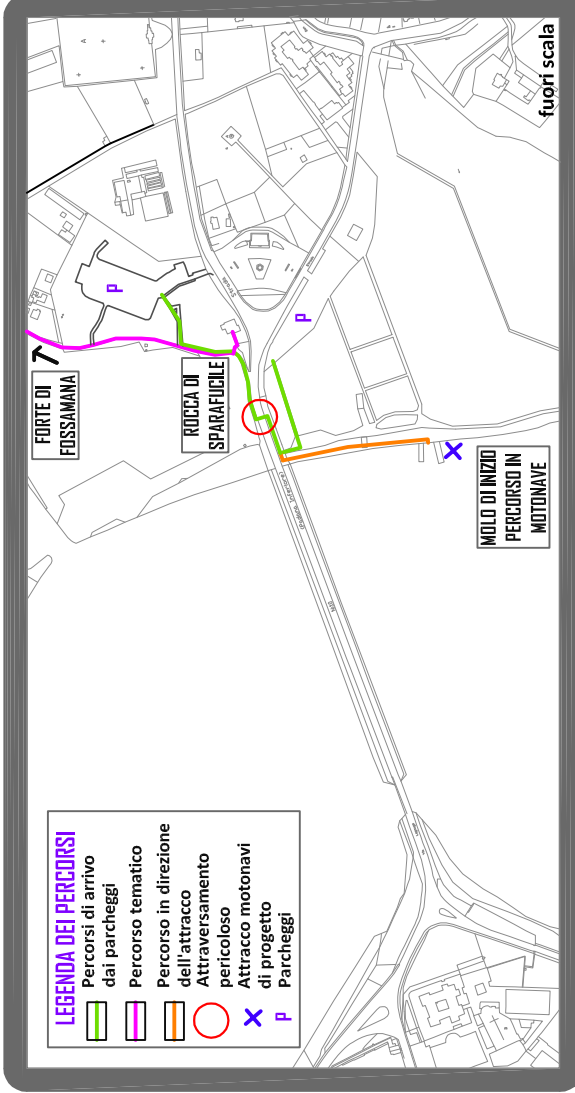


3 Percorso che conduce al forte: dopo

## PERCORSI DI SNODO DALLA ROCCA DI SPARAFUCILE

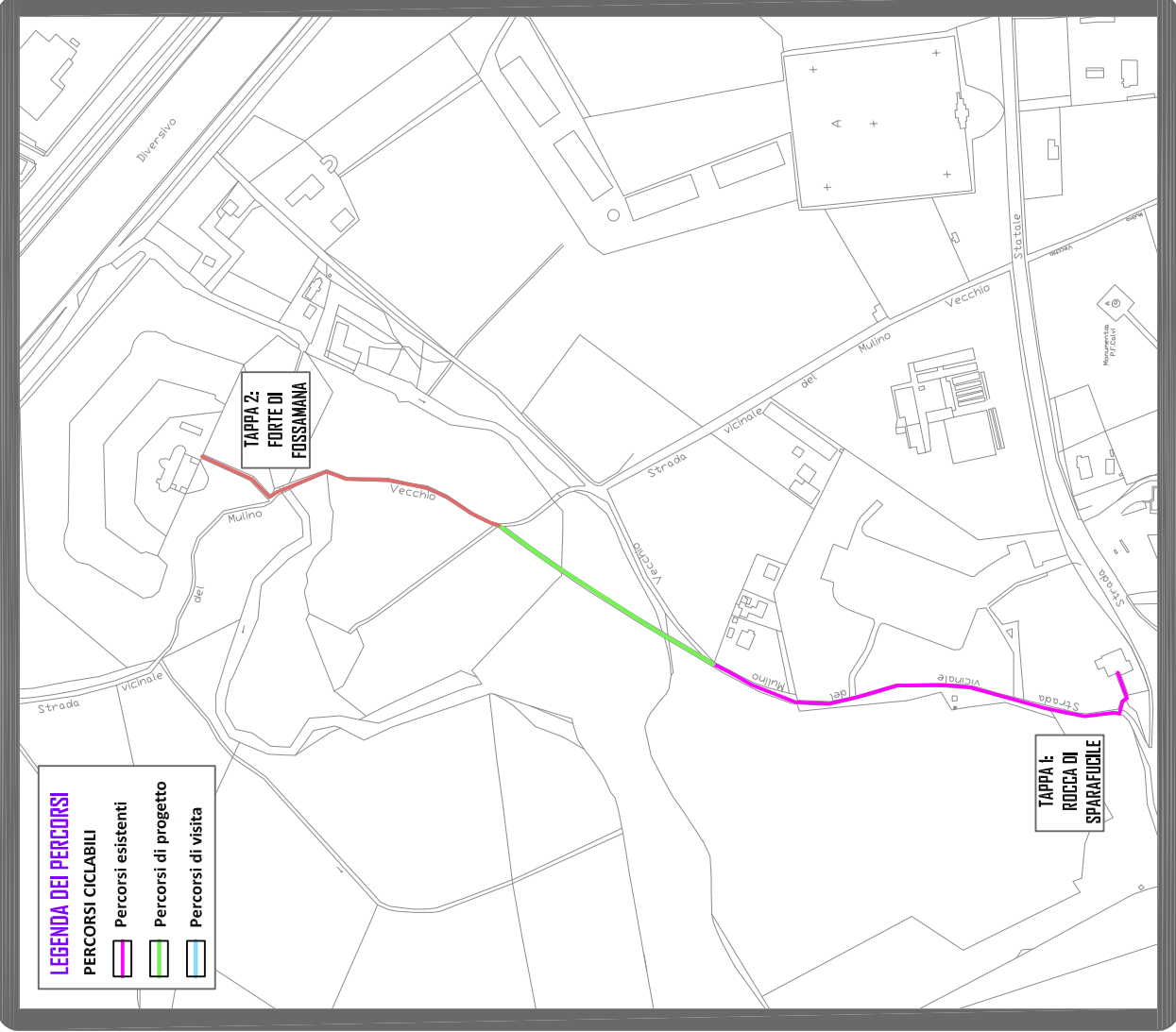
In prossimità della Rocca di Sparafucile sono presenti due grossi **PARCHEGGI**, uno per automobili e uno per i camper, facilmente raggiungibili, seppur con la necessità di migliorare un **ATTRAVERSAMENTO PEDONALE PERICOLOSO**.

Dall'altro lato della sponda è ubicato l'**ATTRACCO PER LE MOTONAVI** raggiungibile in bicicletta dal Ponte S. Giorgio.



## ITINERARIO TURISTICO DALLA ROCCA DI SPARAFUCILE AL FORTE DI FOSSAMANA

La prima parte del percorso, che costeggia l'area camper, è riqualificata da alcuni anni e costantemente soggetta a manutenzione, la restante parte è composta da un **TRATTO DI NUOVA PROGETTAZIONE** e un **TRATTO DA RIQUALIFICARE**.



## TAPPA I: ROCCA DI SPARAFUCILE

Il bene preso in considerazione è localizzato sul versante est del Lago di Mezzo al di là del ponte San Giorgio. Proprio questa porzione di territorio è stata scelta per ospitare il **PUNTO DI PARTENZA** dell'itinerario il quale viene inserito nella **ROCCA DI SPARAFUCILE**. Da Sparafucile il percorso si dirige poi verso il Forte di Fossamana attraverso un sentiero ciclopedonale immerso nel verde.

In questa tavola è approfondita quindi la prima tappa di visita alla Rocca che trova al suo interno un **UFFICIO INFORMAZIONI TURISTICA**. Localizzato immediatamente all'esterno dell'edificio sarà possibile **noleggiare le biciclette** che accompagneranno il turista durante tutto il percorso.

La zona offre caratteristiche panoramiche sui laghi e sullo skyline di Mantova che è definito dagli spettacolari edifici storici che sembrano sorgere dall'acqua.