

Legenda:

- Città Romana Repubblicana
- Espansione Imperiale
- Espansione Tardomedievale
- Espansione Successiva
- Strutture riconoscibili
- Espansione Successiva

I secolo a.c. - II secolo d.c.

- 1 Porta Tibrese
- 2 Aula absidata con torre tandonniana
- 3 Foro
- 4 Teatro
- 5 Anfiteatro

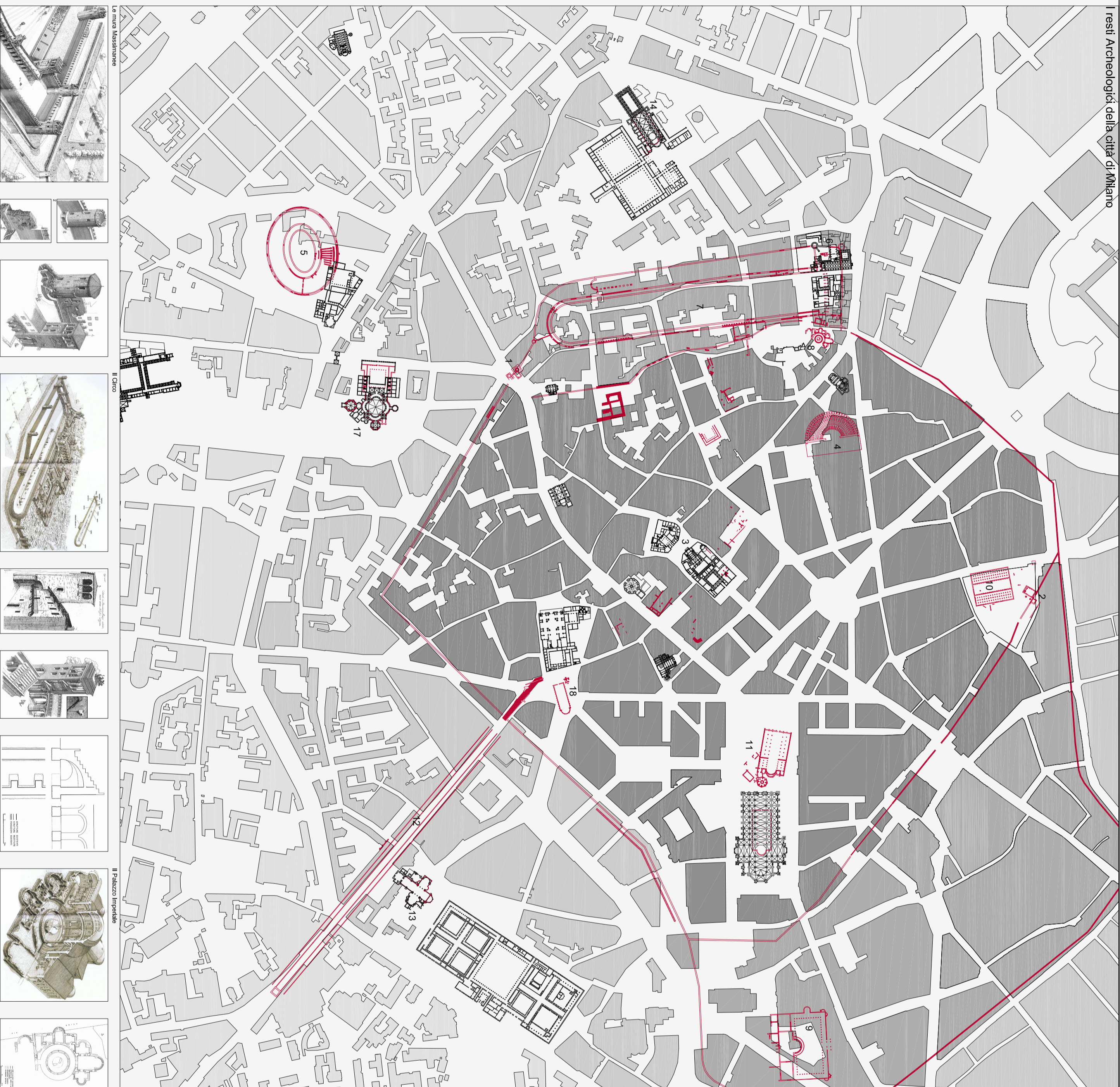
Fine III secolo d.c. - Inizio IV secolo d.c.

- 6 Chiusura muraria Massimiana e Torre di Anaperno
- 7 Ciro
- 8 Palazzo Imperiale
- 9 Terme Ercolie
- 10 Harem

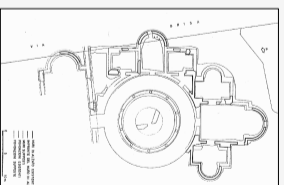
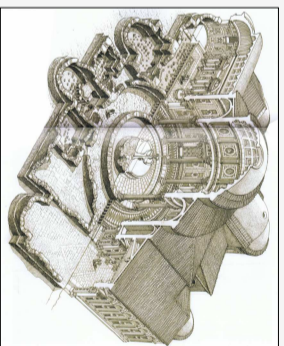
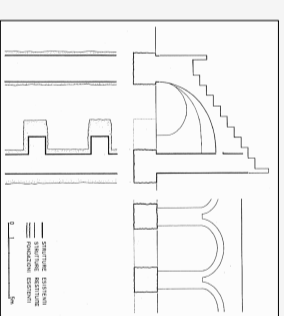


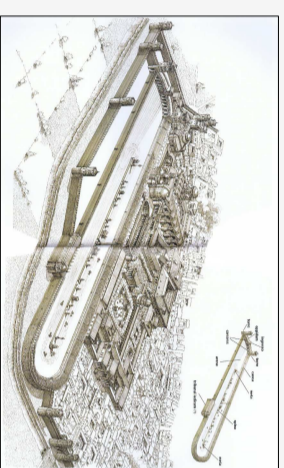



IV secolo d.c. - V secolo d.c.

- 11 Complesso episcopale (S. Nicola, battistero di San Giovanni alle Fonti e di Santo Stefano)
- 12 Via Porticata ed Arco Onorario
- 13 San Nazario
- 14 San Ambrogio - Basilica Marianum
- 17 San Lorenzo
- 18 San Giovanni in Conca

1. Disegno ricostruttivo di un tratto della vecchia muraria massimiana nel settore occidentale della città e di una parte del ciro, con la presenza di una torre tandonniana.
2. Disegno ricostruttivo della aula absidata massimiana, con spazio della tribuna.
3. Disegno ricostruttivo del foro.
4. Disegno ricostruttivo dell'anfiteatro e del teatro.
5. Disegno ricostruttivo del ciro con una torre tandonniana.
6. Disegno ricostruttivo del ciro con una torre tandonniana.
7. Disegno ricostruttivo della torre del ciro e riprese analoghe della decorazione originale.
8. Ricostruzione della sezione della porta per gli studi del ciro.
9. Ricostruzione della sezione della porta per gli studi del ciro.
10. Piano del teatro del Palazzo Imperiale.
11. Disegno ricostruttivo di un tratto della vecchia muraria massimiana nel settore occidentale della città e di una parte del ciro, con la presenza di una torre tandonniana.
12. Disegno ricostruttivo della via porticata massimiana, con spazio della tribuna.
13. Disegno ricostruttivo del ciro.
14. Disegno ricostruttivo della basilica Marianum.
17. Disegno ricostruttivo della chiesa di San Lorenzo.
18. Disegno ricostruttivo della chiesa di San Giovanni in Conca.



La muria Massimiana



Ricostruzione dei resti della città romana dell'area del Museo maggiore sulla base del Catasto 1855



Ricostruzione dei resti della città romana dell'area del Museo maggiore sulla base del Catasto 1943



Ricostruzione dei resti superstiti della città romana dell'area del Museo maggiore Stato di Fatto

