POLITECNICO DI MILANO _ SCUOLA DI ARCHITETTURA E SOCIETA' _ **A.A.** _ 2010-2011 _ **TESI DI LAUREA MAGISTRALE** _ **Piacenza, disegnare l'intervallo:** nuovi spazi abitati fra la città e il fiume.
RELATORE _ GUYA BERTELLI _ **CO-RELATORE** _ JUAN CARLOS DALLASTA _ **STUDENTI** _ FACCHETTI GIAN BATTISTA _ **matr.** 750030 _ LEANTI LA ROSA ALESSANDRO _ **matr.** 751435

SCRITTURA _
MASTERPLAN

T_9

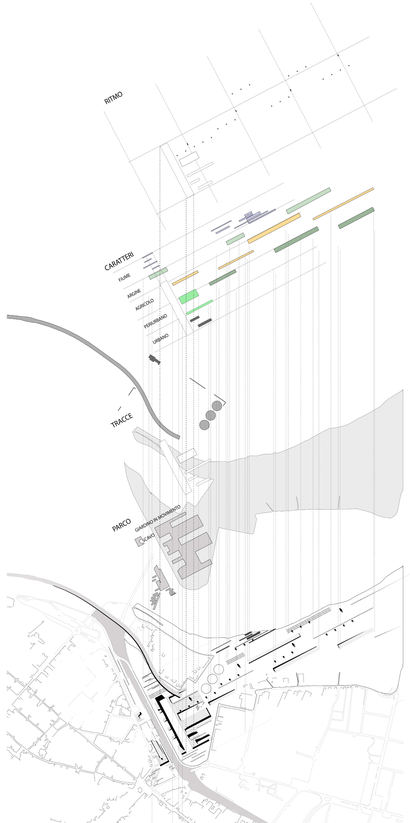

CONTINUITÀ DEL SISTEMA DEL VERDE - SUOLO

L'area di intervento si colloca in una posizione di cerniera fra il sistema di spazi aperti legati alla cerchia delle mura ed il parco fluviale. Il progetto si propone di comporre la frammentazione che caratterizza l'area e farla assurgere a scambiatore fra il sistema del verde urbano e il parco fluviale, attraverso il ritorale di parco fluviale e quella urbana il parco delle mura. La cittadella della gioventù si esprime come un nuovo suolo, che dispone il paesaggio e media fra cielo e terra.

RELAZIONE INTERVALLO L'impronta dell'edificio al suolo, manifestandosi come scavo richiama il segno del parco delle mura: forma incisa nel tessuto urbano denso.

LIMITE-EDIFICATO La cittadella della gioventù ridefinisce volumetricamente un limite spesso mai permeabile, nuovo segno che riorganizza, mettendoli a sistema, le mura ed il viadotto.

CONTINUITÀ DELLA TRACCIA DELLE MURA - SOGLIA

La giacitura assunta dal progetto sottolinea il segno della fresnova. Questa ricalca frammentandone il bordo il limite delle antiche mura medievali. Il progetto riordina il margine interno e definisce una soglia estesa, scambiatore che media fra paesaggio agricolo ed agglomerato urbano.

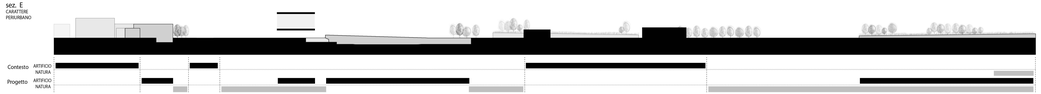

Scala 1:2000

VISTA ASSONOMETRICA _ dalla città al fiume



VISTA ASSONOMETRICA _ dalfiume alla città