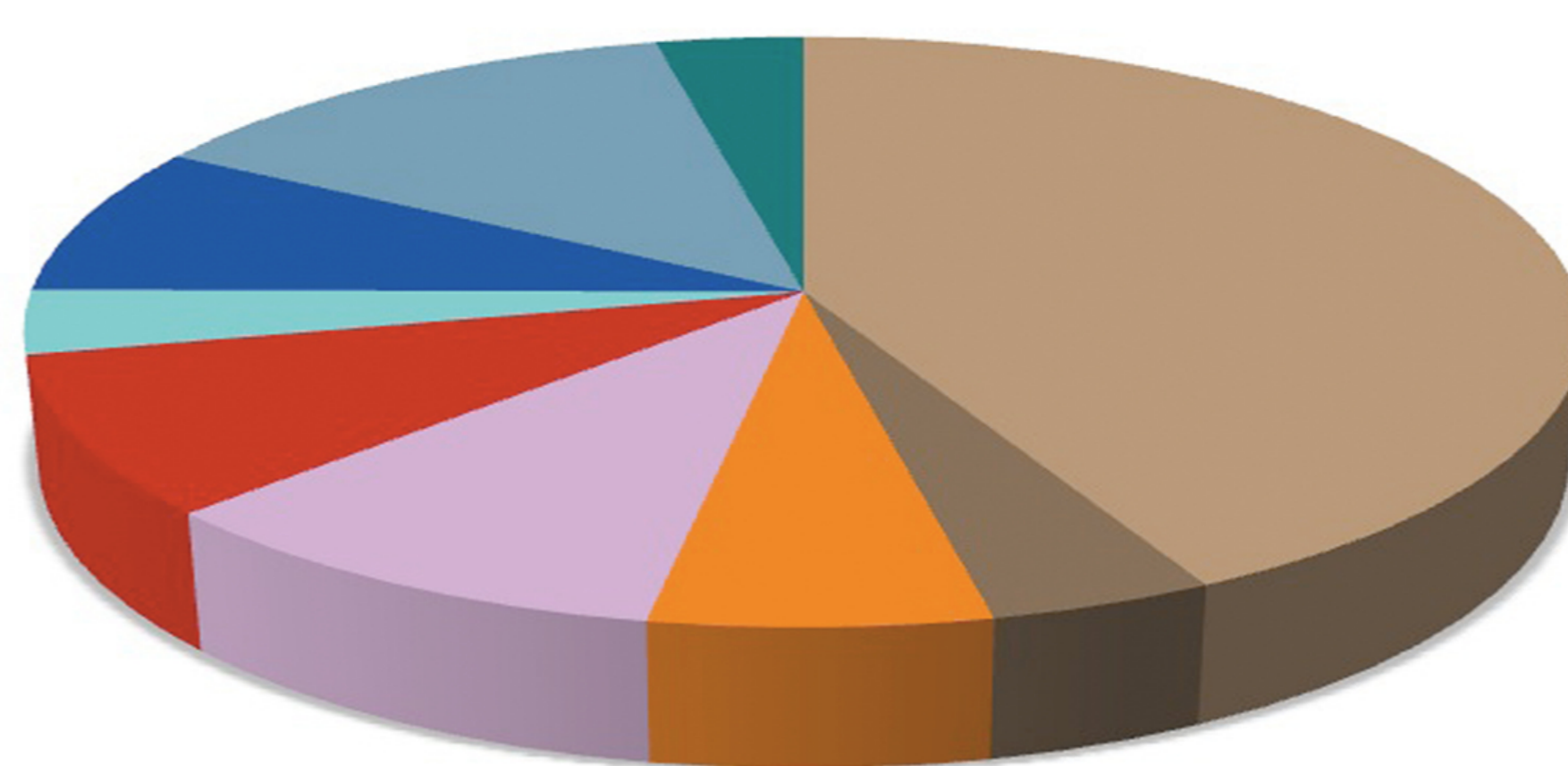
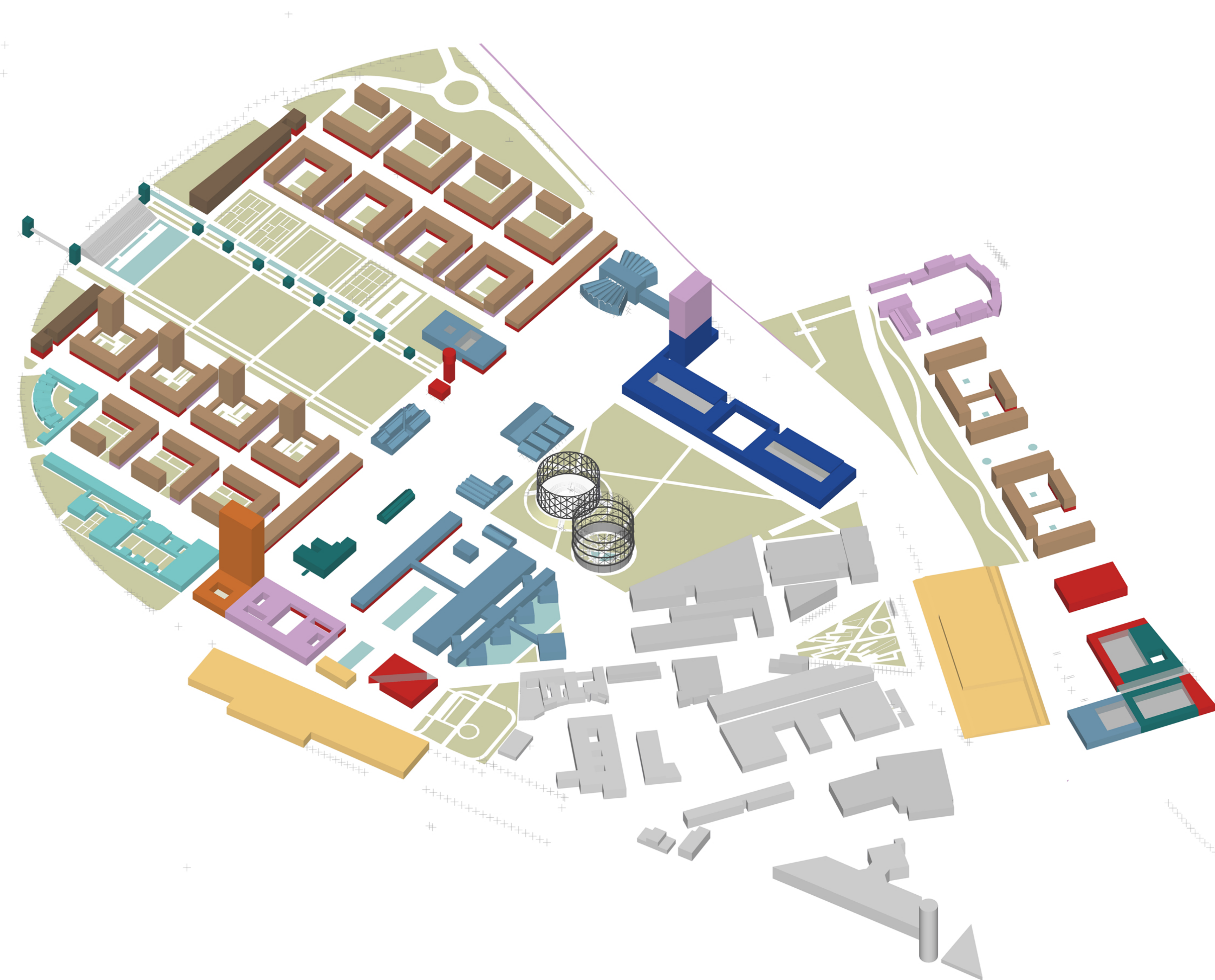
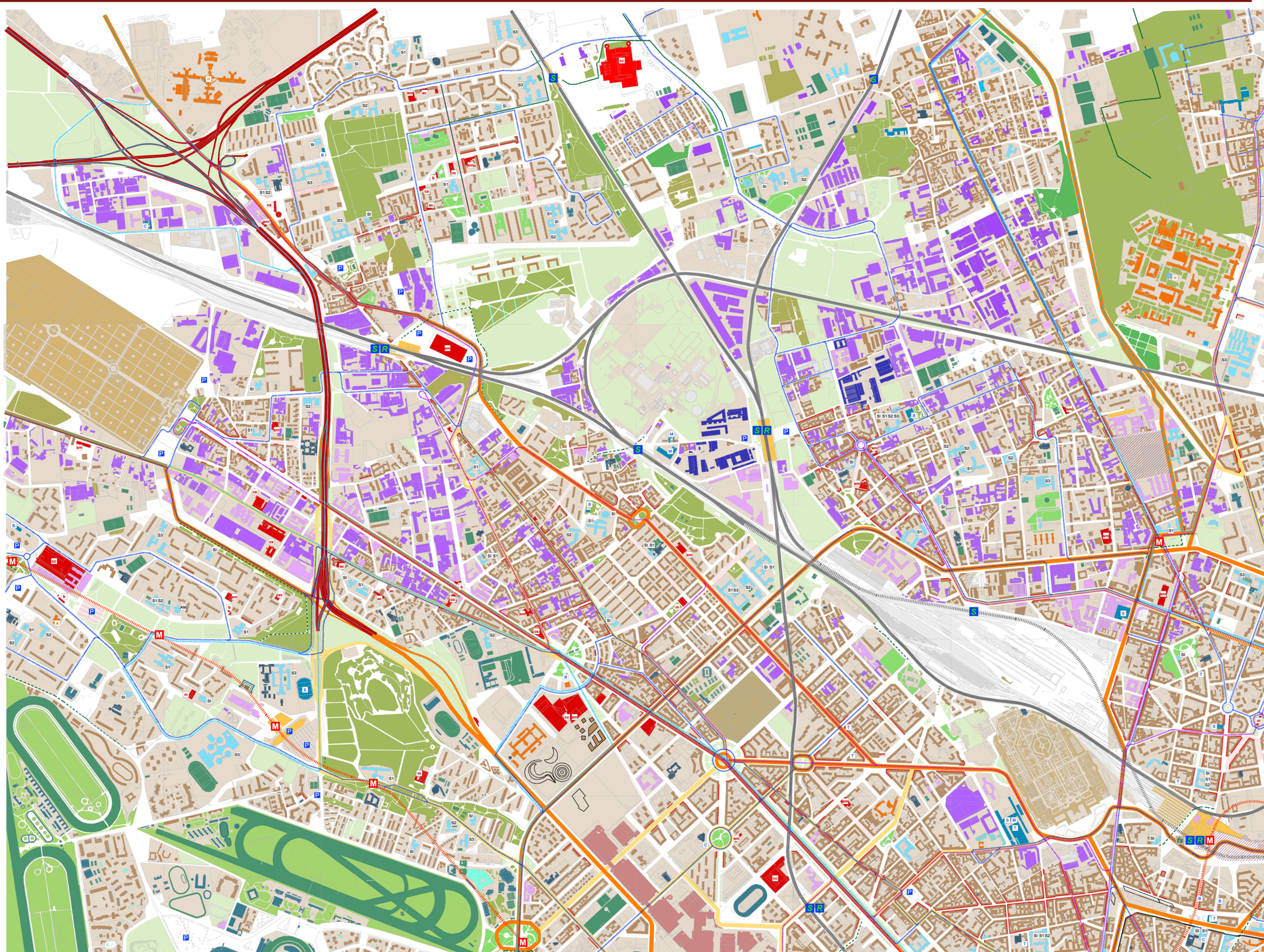
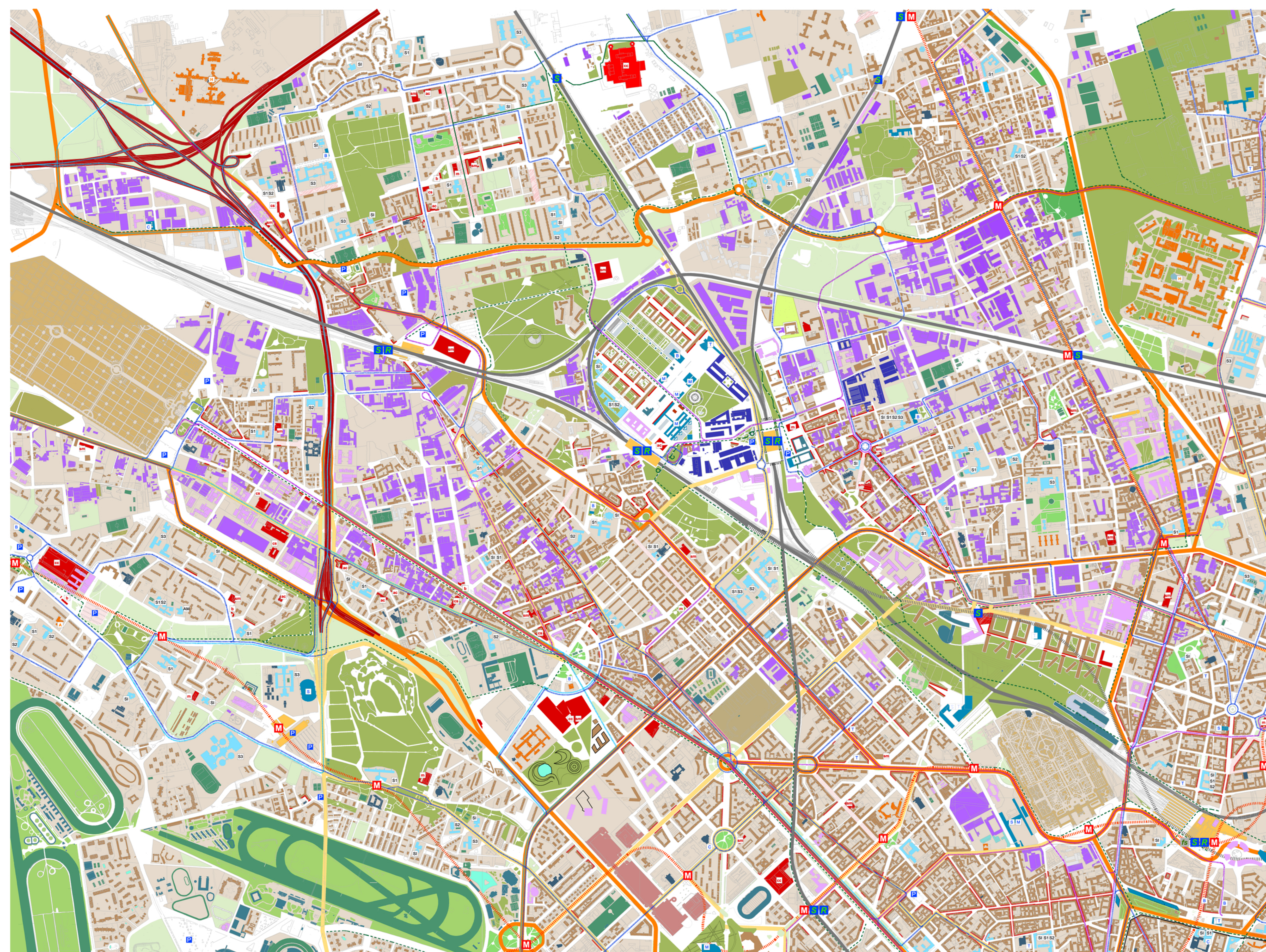


stato di fatto al 2010



Indicatore	Valore
superficie territoriale	724000 mq
slp totale	358627 mq
u. t.	0,5 mq/mq
verde pubblico	202400 mq
parcheggi privati	35088 mq
parcheggi pubblici	31370 mq
abitanti (slp residenziale/50 mq)	3340

previsioni al 2020



trasporto pubblico



- Legenda trasporto pubblico**
- linea tranviaria 2 (Villapizzone - Duomo - Porta Genova M2 - Negrelli)
 - linea tranviaria 7 (Certosa FS - Bovisa - Niguarda - Bicocca - Cascina Gobba M2)
 - linea automobilistica 78 (Villapizzone - Loto - Bisceglie - Lorenteggio)
 - linea automobilistica 82 (Bovisama - Bovisa - Centrale FS)
 - linea filoviaria 92 (Bovisa FN - Isonzo)
 - Stazione del servizio ferroviario suburbano e regionale
 - Fermata del trasporto pubblico di superficie
- Legenda viabilità e parcheggi**
- Strada senza limiti di circolazione
 - Strada vietata ai mezzi pesanti, con limite a 30 km/h
 - Strada riservata a taxi e trasporto pubblico
 - Senso unico di marcia
 - Parcheggi pubblici
 - Parcheggi privati
 - Area di parcheggio in superficie
 - Area di parcheggio sotterranea
 - Parcheggio in linea o a pettine a bordo strada
- Legenda mobilità ciclopedonale e aree verdi**
- aree verdi
 - percorsi ciclabili
 - tramiti pedonali

viabilità e parcheggi



mobilità ciclopedonale e aree verdi



- funzioni dell'edificato:**
- residenziale
 - produttivo e strutture per la logistica
 - terziario
 - struttura non utilizzata
- commercio:**
- m mercato comunale
 - sm supermercato
 - cc centro commerciale
 - cs singola attività commerciale specializzata
 - ac agglomerato di piccole attività commerciali
 - db distributore di benzina
 - b fronte commerciale attivo al piede dell'edificato
 - a area di mercato settimanale aperto

- funzioni pubbliche:**
- istruzione
 - luoghi di culto
 - sport e tempo libero
 - università
 - strutture sanitarie
- scuole:**
- S1 scuola dell'infanzia
 - S1 scuola primaria
 - S2 scuola secondaria di primo grado
 - S3 scuola secondaria di secondo grado
 - AM accademia internazionale della musica
- ambulatorio / poliambulatorio:**
- H ospedale
 - A ambulatorio / poliambulatorio
- area verdi:**
- parco regionale
 - parco urbano
 - campo sportivo
 - orti urbani
 - verde incolto di aree dismesse o spazi di risulta

- rete del trasporto pubblico:**
- ferrovia
 - passante ferroviario
 - linea metropolitana
 - stazione del servizio ferroviario a media e lunga percorrenza
 - fermata del servizio ferroviario regionale
 - fermata del servizio ferroviario suburbano
 - fermata della metropolitana
 - linea tranviaria
 - linea automobilistica o filoviaria urbana
 - linea automobilistica interurbana

- rete stradale:**
- autostrada
 - strada primaria di attraversamento
 - strada secondaria di attraversamento
 - confine area C
 - area di parcheggio
- rete della mobilità ciclopedonale:**
- percorsi ciclabili e ciclopedonali
 - area in trasformazione