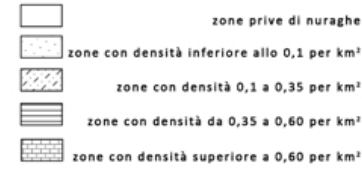
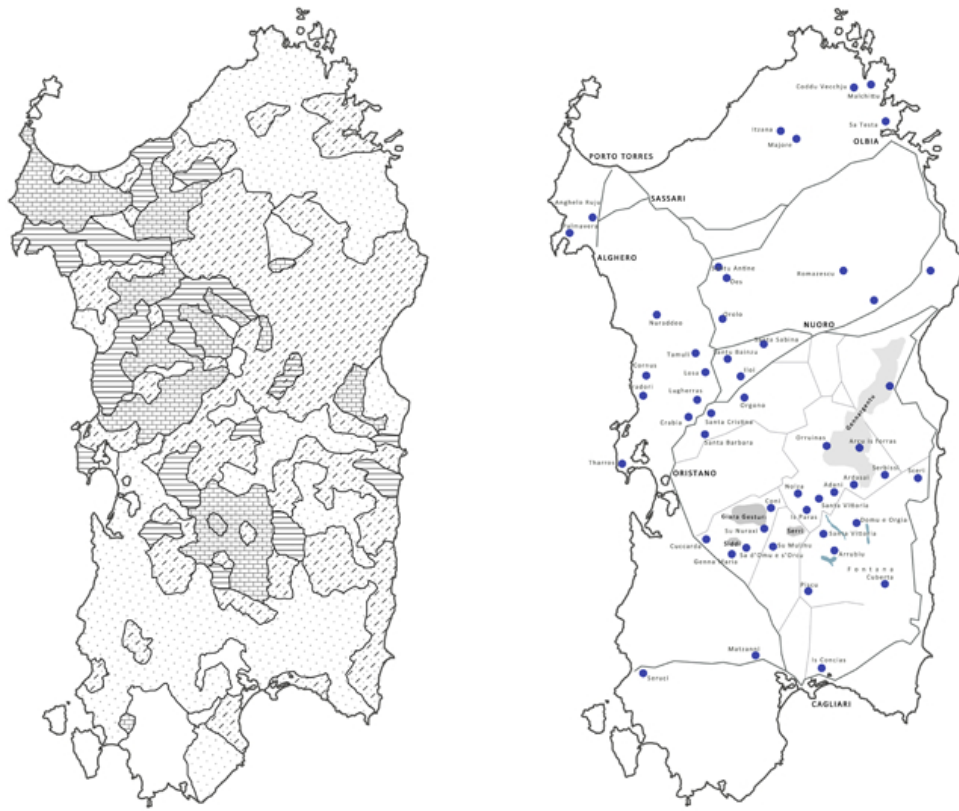


La Sardegna comprende l'isola principale ed alcune piccole isole ed arcipelaghi di contorno (Asinara, Arcipelago della Maddalena, Isola di San Pietro, Isola di Sant'Antioco), insieme a molte altre isole minori. È situata nel centro del Mediterraneo occidentale, compresa tra i 38° 51' 52" e i 41° 15' 42" di latitudine Nord e tra gli 8° 8' e 9° 50' di longitudine Est. Occupa una superficie di 24.098 km², ponendosi al secondo posto, dopo la Sicilia, tra le maggiori isole del Mediterraneo. L'isola è lambita a nord dalle acque delle Bocche di Bonifacio, che la separano dalla Corsica. Ad ovest è bagnata dal Mar di Sardegna, mentre ad est dal Mar Tirreno. A sud le acque del Canale di Sardegna si interpongono tra l'isola e le coste settentrionali del continente africano. Il territorio si presenta prevalentemente collinare (67,9%). Le porzioni di pianura occupano una superficie del 18,5% rispetto all'estensione totale, con la massima pianura dell'isola che è rappresentata dalla piana del Campidano. Le montagne (13,6% dell'intero territorio) raggiungono le massime elevazioni tra le cime del Massiccio del Gennargentu.



MAPPA DENSITA' NURAGICA

- LEGENDA**
- 01. Is. Concias
 - 02. Nuraghe Matzanni
 - 03. Seruci
 - 04. Nuraghe Cuccarda
 - 05. Genna Maria
 - 06. Sa Domu e s'Orcu
 - 07. Su Mulinu
 - 08. Su Nuraxi
 - 09. Coni
 - 10. Is Paras
 - 11. Crabia
 - 12. Santa Cristina
 - 13. Losa
 - 14. Santu Bainzu
 - 15. Tamuli
 - 16. Santa Vittoria
 - 17. Tiscali
 - 18. Su Tempiesu
 - 19. Janna e Pruna
 - 20. Komanzescu
 - 21. Oes
 - 22. Santu Antine
 - 23. Palmavera
 - 24. Anghelu Rujù
 - 25. Majore
 - 26. Itzana
 - 27. Sa Testa
 - 28. Coddù Vecchju
 - 29. Malchittu

MAPPA DISTRIBUZIONE NURAGICA

AREE DI CONCENTRAZIONE NURAGICA



INDIVIDUAZIONE AREA A



INDIVIDUAZIONE AREA B

AREA A



COMUNI

1. Esterzili - Tempio Nuragico Domu' e Orgia
2. Villanova Tulo - Nuraghe Adoni
3. Serri - Santuario Nuragico S. Vittoria
4. Orroli - Nuraghe Arrubiu
5. Suelli - Nuraghe Piscu
6. Isili - Nuraghe Is Paras
7. Nurallao - Tomba Alodda
8. Nuragus - Pozzo Sacro di Coni
9. Barumini - Complesso Nuragico Su Nuraxi
10. Villanovafranca - Nuraghe Su Mulinu
11. Siddi - Tomba del Gigante Sa Domu e s'Orcu
12. Villanovaforru - Complesso Nuragico di Genna Maria
13. Mogoro - Nuraghe Cuccarda

COMUNI AREA A					
1	X	X			X X
2	X	X			X
3	X				X X
4	X	X			X
5	X	X			X X
6	X	X			X
7				X	
8					X
9	X	X			X
10	X				X
11	X	X		X	X
12	X	X			X
13	X				X
8	9	2			6
9	2				6
12	3	2	3	3	

34

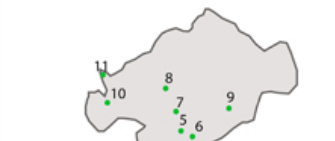
COMUNI AREA B					
1	X	X X X	X X	X X X	X X X
3					
2					
3					
3					
1	3	2	3	3	

12

TOT 46



AREA B



COMUNI

1. Villanova Truschedu - Nuraghe Santa Barbara
2. Paulilatino - Complesso Nuragico S. Cristina
3. Bauladu - Nuraghe Crabia
4. Narbolia - Nuraghe Tradori
5. Abbasanta - Nuraghi Losa e Alga
6. Ghilarza - Nuraghe Orgone
7. Borore - Tomba del Gigante Santu Bainzu
8. Macomer - Complesso di Tamuli e Nuraghe S. Barbara
9. Sedilo - Complesso Nuragico di Ili
10. Scano Montiferru - Nuraghe Nuracale
11. Suni - Nuraghe Nuraddo

COMUNI AREA B					
1	X	X			
2	X	X X			X X
3	X				
4	X				X
5	X X	X X			X
6	X				
7				X	
8	X	X	X X X	X (H)	X
9	X	X	X X		X
10	X	X			X
11	X	X			X
8	9	2			6
9	2				6
1	1	1	1	1	

39

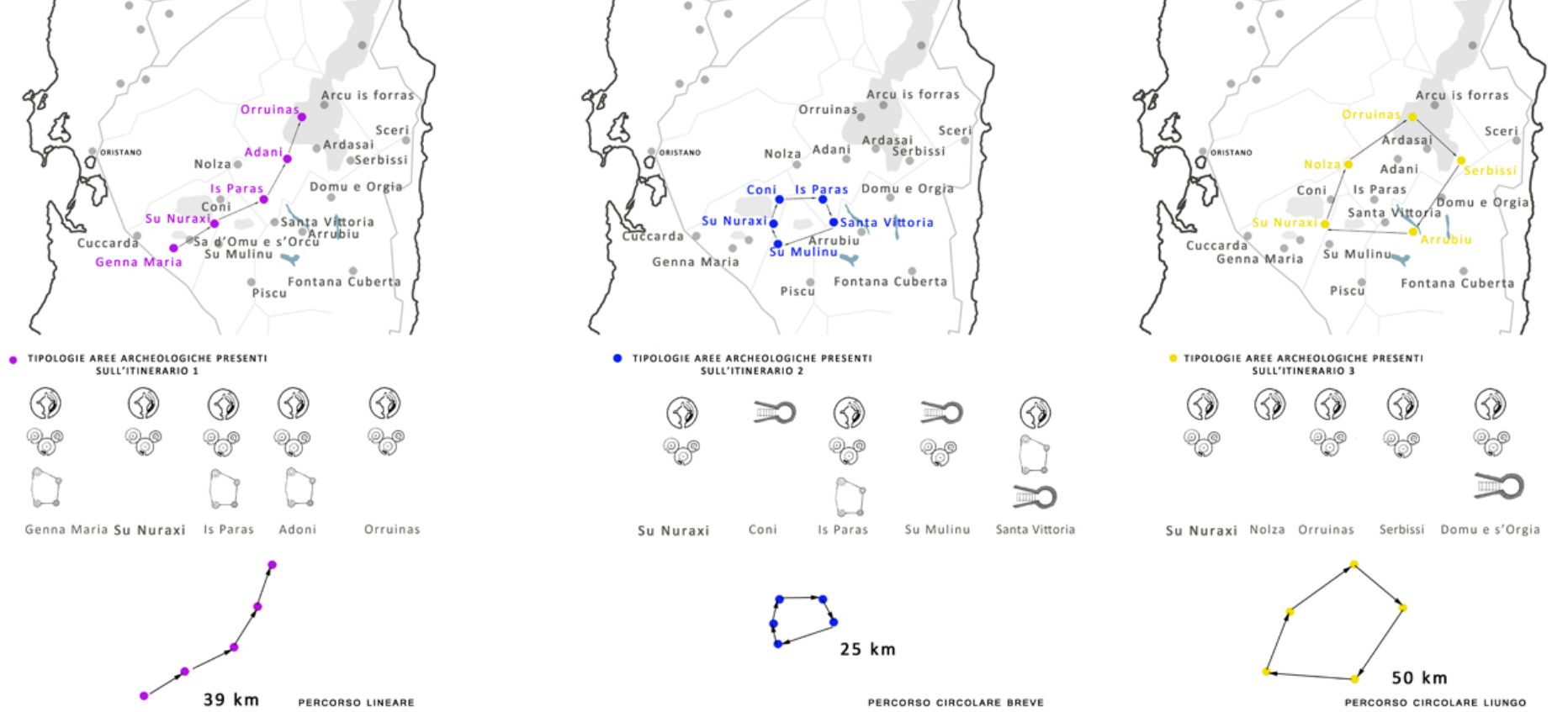
4

TOT 43

ANALISI COMPARATA



STUDIO POSSIBILI PERCORSI



ITINERARI DI PROGETTO

SITI DI INTERESSE PAESAGGISTICO PRESENTI SUL PERCORSO



GIARRA

LAGO

MONTAGNA



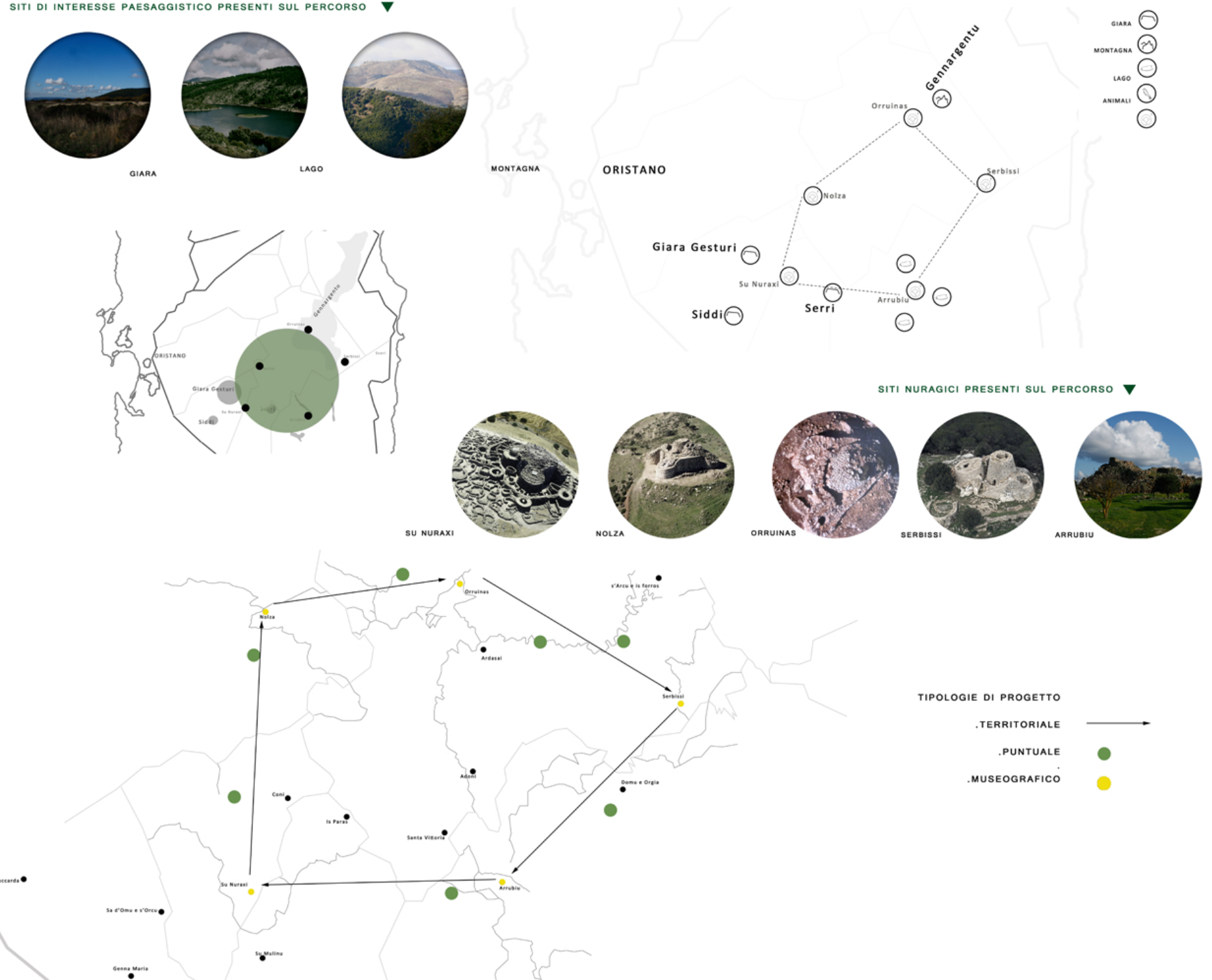
GIARRA GESTURI

LAGO

MONTAGNA

AREA DI INTERVENTO

MAPPA DEL TERRITORIO CON POSSIBILI INTERVENTI



SITI NURAGICI PRESENTI SUL PERCORSO



SU NURAXI

NOLZA

ORRUINIAS

SERBISSI

ARRUBIU

TIPOLOGIE DI PROGETTO

- . TERRITORIALE (black arrow)
- . PUNTUALE (green dot)
- . MUSEOGRAFICO (yellow dot)

Analisi

