


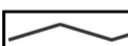

















- ① Sacri monti di Lombardia
- ② Paesaggio insubrico - Bacino Lariano
- ③ Isola Comacina
- ④ Pietra Lentina
- ⑤ Pietra di Luna
- ⑥ Belvedere della Madonna del Ghisallo
- ⑦ Orridi del Lago di Como
- ⑧ Belvedere Monte S. Primo
- ⑨ Abisso del Lago di Como
- ⑩ Monti del Lario
- ⑪ Belvedere del Poncione di Carate
- ⑫ Funghi di terra di Rezzago

Legenda

-  Area di progetto
- Piano territoriale paesistico regionale (PTPR)**
 -  Visuali sensibili (art.27 comma3)
 -  Tracciati guida paesaggistici (art. 26)
 -  Strade panoramiche (art. 26)
 -  Siti riconosciuti UNESCO (art. 23)
 -  Punti di osservazione del paesaggio lombardo (art. 27 comma 4 Unità Tipologiche)
 -  Paesaggi agrari tradizionali
 -  Luoghi di identità regionale
 -  Belvedere (art. 27 comma 2)
 -  Geositi e Oltrepo Pavese (art. 22)
 -  Unità tipologiche del paesaggio
 -  Ambito di salvaguardia dei laghi insubrici (art. 19 comma 4)
 -  Ambiti urbanizzati
 -  Ambiti di elevata naturalità della montagna (art. 17)
- Rete ecologica regionale (R.E.R.)**
 -  Varchi della R.E.R.
 -  Elementi di secondo livello della R.E.R.
 -  Elementi di primo livello della R.E.R.
 -  Corridoi regionali primari a bassa/moderata antropizzazione
 -  Corridoi regionali primari ad alta antropizzazione



Scala 1:25000