



Rapporto tra la città e il fiume.



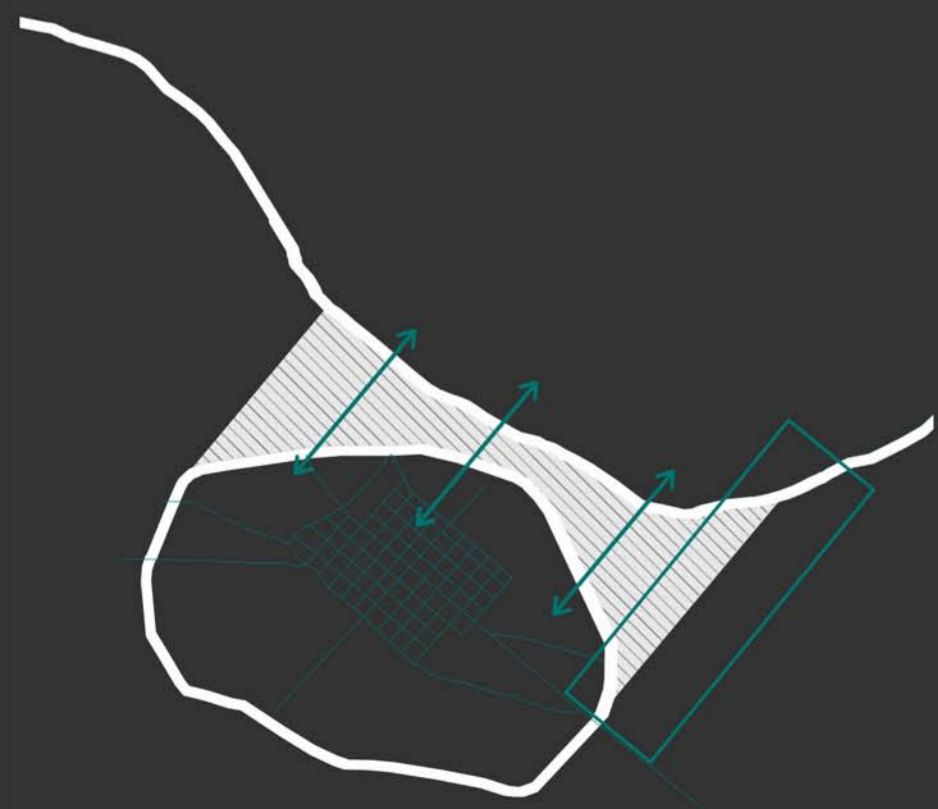
Limite



Intervallo



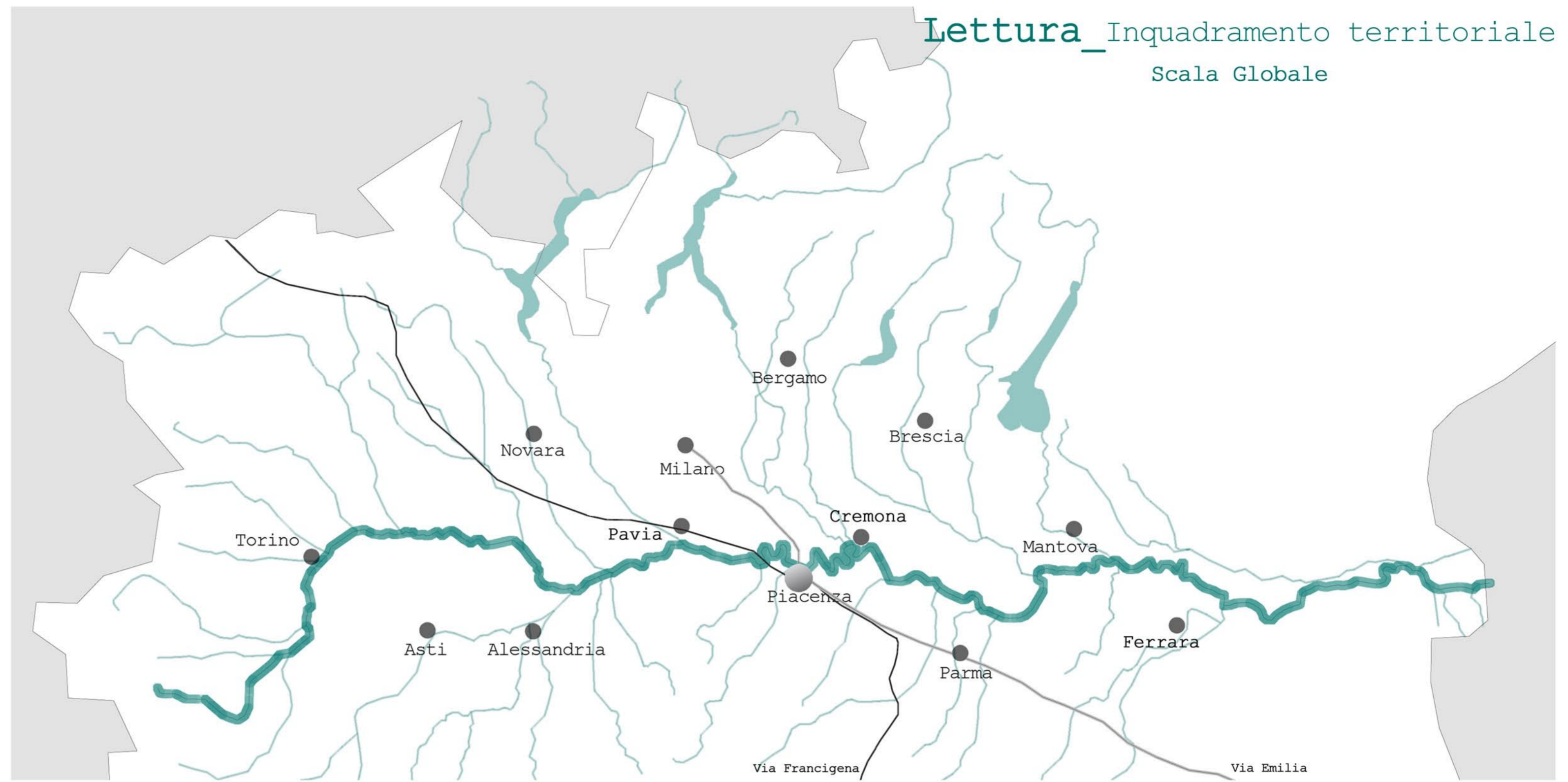
Connessione



Traccie

Lettura_Inquadramento territoriale

Scala Globale



Via Francigena:

antica via religiosa percorsa in passato da migliaia di pellegrini che collega Canterbury a Roma. Piacenza rappresenta una tappa nel pellegrinaggio dei fedeli che cercavano ospitalità nei monasteri e conventi; essi entravano a Piacenza attraverso il fiume Po e dalla città il tragitto proseguiva lungo la via Emilia.



Corridoio transeuropei:

Piacenza è crocevia di due tra i più importanti corridoi paneuropei, il Corridoio I (da Berlino a Palermo) e il Corridoio V (da Lisbona a Kiev), si trova anche in prossimità del Corridoio dei due Mari.



Banana Blù e Sun belt mediterranea:

Piacenza è situata in una posizione strategica rispetto a due corridoi urbani, la Banana Blù che si estende da Londra a Milano, e viene indicato come centro principale dello sviluppo economico e spaziale europeo; e la Sunbelt che invece è una regione economica dell'Europa meridionale e coinvolge aree mediterranee da Valencia a Milano.

