

LA BATTAGLIA DEL 15 AGOSTO 1702

LA BATTAGLIA DI LUZZARA DEL 15 AGOSTO 1702 FU UNO DEI PRINCIPALI AVVENIMENTI CHE CARATTERIZZARONO LA GUERRA PER LA SUCCESSIONE AL TRONO SPAGNOLO (COMBATTUTA DAL 1700 AL 1714).

QUESTA BATTAGLIA PASSÒ ALLA STORIA CON IL NOME DI BATTAGLIA DI LUZZARA, MA FU COMBATTUTA NELLA REALTÀ A NORD DELLA PICCOLA CITTADINA, NELLE CAMPAGNE DEL BORGO DI RIVA ANTICA E INTERESSÒ UN'AMPIA AREA.

TUTTO EBBE INIZIO CON LA MORTE DEL RE DI SPAGNA, CARLO II, AVVENUTA IL 1° NOVEMBRE 1700. EGLI NON LASCIÒ SUCCESSORI DIRETTI PER IL TRONO DI SPAGNA MA, TRAMITE TESTAMENTO, NOMINÒ SUO UNICO EREDE IL DUCA FILIPPO D'ANGIÒ, NIPOTE DI LUIGI XIV, RE DI FRANCIA. QUESTO FATTO, CHE AVREBBE SIGNIFICATO IL PREDOMINIO DELLA MONARCHIA FRANCESE, ALLARMÒ TUTTA L'EUROPA.

FILIPPO D'ANGIÒ, CHE SUCCESE A CARLO II COL NOME DI FILIPPO V, ENTRÒ SUBITO IN SPAGNA NEL 1701.

LA REAZIONE DELL'IMPERATORE D'AUSTRIA LEOPOLDO I FU IMMEDIATA. RITENENDO DI FONDAMENTALE IMPORTANZA LA QUESTIONE DELL'ASSETTO DELL'ITALIA COME CARDINE PRINCIPALE DI TUTTO L'EQUILIBRIO EUROPEO, FECE INVADERE IL MILANESE (ALL'EPOCA DOMINIO SPAGNOLO) DALLE SUE TRUPPE. ANCORA PIÙ PREOCCUPATA FU LA REAZIONE DELL'INGHILTERRA, LA QUALE VIDE COME PERICOLO PRINCIPALE IL FORMARSI DI UNA GRANDE FLOTTA FRANCO-ISPANO-FIAMMINGA. LONDRA, CHE SI COALIZZÒ CON L'OLANDA (1701) E CON L'AUSTRIA (1702), FU SPINTA ALLA GUERRA DAL PERICOLO CHE LA FRANCIA SI IMPADRONISSE DEL RICCO MERCATO DELLE INDIE SPAGNOLE. A QUESTA COALIZIONE (GLI IMPERIALI) ADERIRONO ANCHE GLI ELETTORI DEL PALATINATO E DELL'HANNOVER E FEDERICO I, L'ELETTORE DEL BRANDEBURGO RICONOSCIUTO DA POCO RE DI PRUSSIA DALL'IMPERATORE. LUIGI XIV OPPOSÈ IL NUOVO BLOCCO FRANCO-ISPANICO (GLI ALLEATI) SPALLEGGIATO DAL DUCA DI SAVOIA VITTORIO AMEDEO II (CHE POI FU PROTAGONISTA DI UN TOTALE VOLTAFFACCIA, PASSANDO NEL CAMPO IMPERIALE), DAL DUCA DI MANTOVA E MONFERRATO, DAGLI ELETTORI DI COLONIA E DI BAVIERA E DAL RE DEL PORTOGALLO.

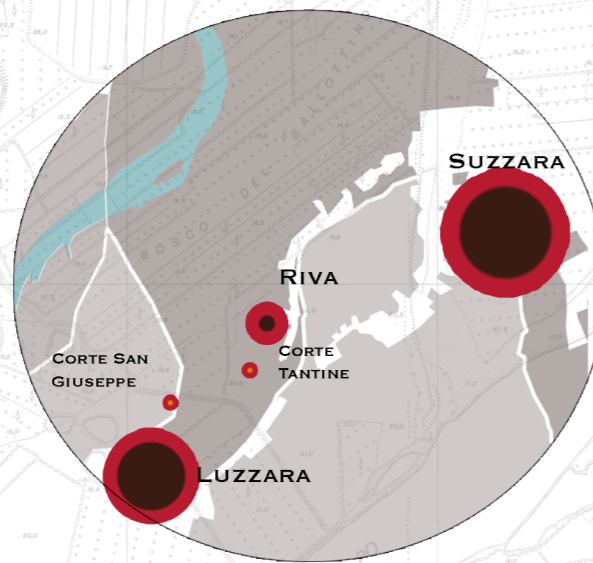
L'AREA ITALIANA DIVENTÒ SUBITO LO SCENARIO DELLE PRIME BATTAGLIE TRA I DUE SCHIERAMENTI. NELLA PIANURA PADANA LE TRUPPE IMPERIALI, GUIDATE DAL PRINCIPE EUGENIO DI SAVOIA, SI SCONTRARONO NEL 1701 A CARPI DI LEGNAGO (VERONA) E A CHIARI (BRESCIA) CON QUELLE FRANCO-SPAGNOLE COMANDATE DAL GENERALE FRANCESE CATINAT, E NEL 1702 A CREMONA E LUZZARA, CON GLI ALLEATI GUIDATI PRIMA DAL VILLEROY E QUINDI DAL VENDÔME. LA GUERRA SI PROTRASSE CON VICENDE ALTERNE FINO AL 1713-14, ANNI NEI QUALI FURONO FIRMATI I TRATTATI DI PACE DI UTRECHT E DI RASTADT. QUESTI DEFINIRONO UNA SISTEMAZIONE GENERALE DELL'EUROPA, CHE SCONGIURÒ IL PREDOMINIO DELLA MONARCHIA DEL RE SOLE LUIGI XIV E RAPPRESENTÒ L'AFFERMAZIONE DELLA POLITICA DI EQUILIBRIO TRA I VARI STATI EUROPEI.

NELL'ESTATE DEL 1702 I DUE SCHIERAMENTI SI COMBATTEVANO PER IL CONTROLLO DEL MANTOVANO. GLI ALLEATI AVEVANO OTTENUTO NOTEVOLI RINFORZI DALLA SPAGNA PER VIA MARE E DALLA FRANCIA ATTRAVERSO I PASSI ALPINI, AL PUNTO CHE POTEVANO ORMAI CONTARE SU UNA SICURA SUPERIORITÀ NUMERICA NEI CONFRONTI DEGLI IMPERIALI. FORTI DI QUESTO VANTAGGIO, MESSA IN FUGA LA GUARNIGIONE TEDESCA DI GUASTALLA, I FRANCESI, PROVENIENTI DA SUD, PROSEGUIRONO LA MARCIA VERSO NORD. A METÀ DI AGOSTO, PRIMA DI TENTARE L'ASSALTO A BORGOFORTE, IL VENDÔME, SUPERATA DI POCO LUZZARA, NELLE CAMPAGNE A SUD DI RIVA, DISPOSE IL CAMPO E ORDINÒ L'APPRESTAMENTO DI ALCUNE DIFESE CAMPALI.

NELL'ESTATE DEL 1702 I DUE SCHIERAMENTI SI COMBATTEVANO PER IL CONTROLLO DEL MANTOVANO. GLI ALLEATI AVEVANO OTTENUTO NOTEVOLI RINFORZI DALLA SPAGNA PER VIA MARE E DALLA FRANCIA ATTRAVERSO I PASSI ALPINI, AL PUNTO CHE POTEVANO ORMAI CONTARE SU UNA SICURA SUPERIORITÀ NUMERICA NEI CONFRONTI DEGLI IMPERIALI. FORTI DI QUESTO VANTAGGIO, MESSA IN FUGA LA GUARNIGIONE TEDESCA DI GUASTALLA, I FRANCESI, PROVENIENTI DA SUD, PROSEGUIRONO LA MARCIA VERSO NORD. A METÀ DI AGOSTO, PRIMA DI TENTARE L'ASSALTO A BORGOFORTE, IL VENDÔME, SUPERATA DI POCO LUZZARA, NELLE CAMPAGNE A SUD DI RIVA, DISPOSE IL CAMPO E ORDINÒ L'APPRESTAMENTO DI ALCUNE DIFESE CAMPALI.

POLITECNICO DI MILANO
FACOLTÀ DI ARCHITETTURA E SOCIETÀ
CORSO DI LAUREA MAGISTRALE IN ARCHITETTURA
A.A. 2012 / 2013

ANALISI STORICA:
LA BATTAGLIA DI LUZZARA E IL PAESE DI RIVA NEL 1702



1
7
0
2

2
0
0
9



"LA BATTAGLIA DI LUZZARA DEL 1702" IN UNA STAMPA DI NICOLOTTI



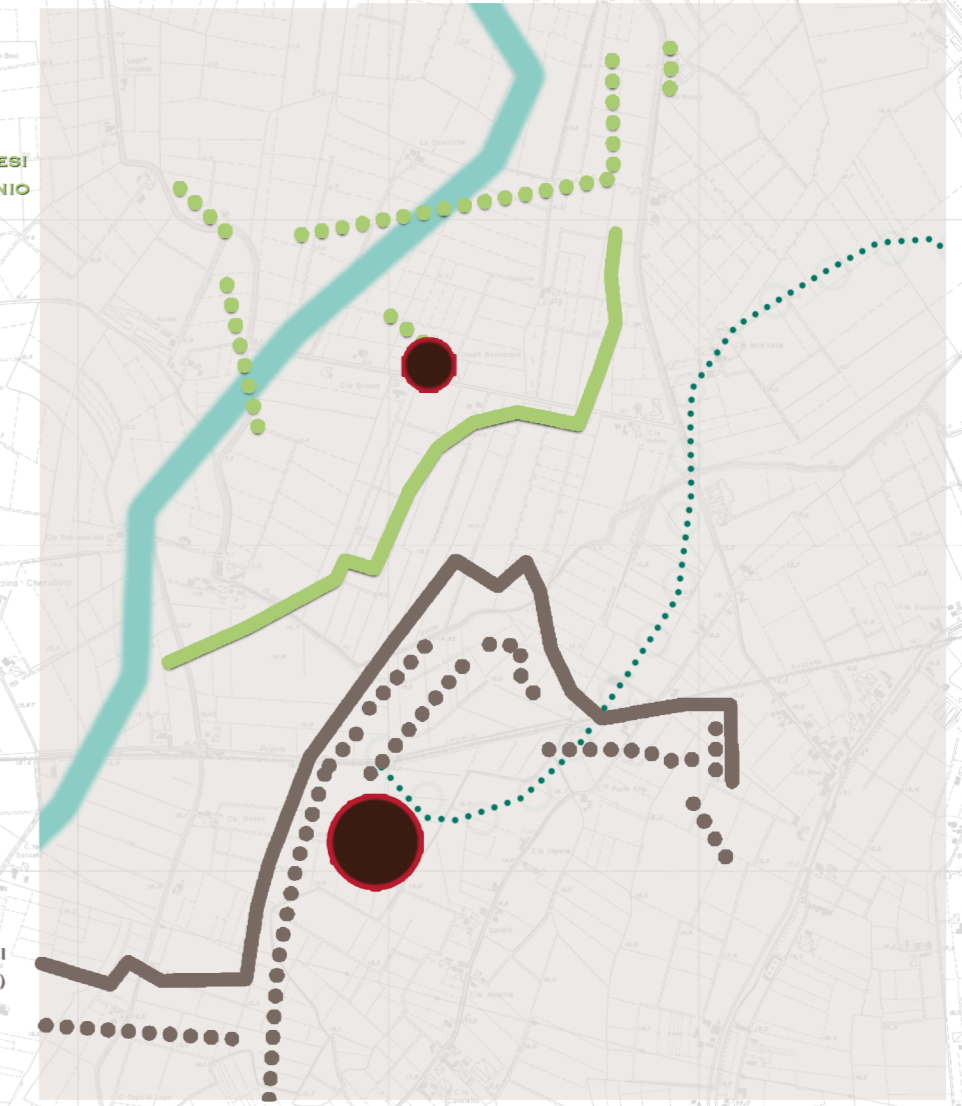
SCORCIO AREA DEL CAMPO DELLA BATTAGLIA, RILIEVO 2012



RIELABORAZIONE SU MAPPA DEGLI SCHIERAMENTI DELLA BATTAGLIA DI NICOLOTTI

SCHIERAMENTI IMPERIALI AUSTRIACI, INGLESI (PRINCIPE EUGENIO DI SAVOIA)

SCHIERAMENTI ALLEATI FRANCO-ISPANICI (GEN. VENDÔME)




ASTRAZIONE SCHIERAMENTI

DAL CANTO SUO IL PRINCIPE EUGENIO DI SAVOIA, RICEVUTA NOTIZIA NEL SUO QUARTIER GENERALE DI SAILETTO SULLE INTENZIONI DEI NEMICI, DECISE DI ABBANDONARE IMMEDIATAMENTE L'ASSEDIO DI MANTOVA, E DI CONCENTRARE TUTTE LE FORZE A SUA DISPOSIZIONE A DESTRA DEL PO PONENDO IL SUO QUARTIER GENERALE NEI PRESSI DELL'ABITATO DI RIVA, IN UNA MASSERIA POSTA TRA LA CHIESA DEL PAESE E L'ARGINE MAESTRO. LA DISPOSIZIONE DELLE FORZE IN CAMPO ERA TALE PER CUI LA SINISTRA DEGLI ALLEATI E LA DESTRA DEGLI IMPERIALI SI APPOGGIAVANO ALL'ARGINE DEL PO, MENTRE IL RESTO SI DISTENDEVA IN APERTA CAMPAGNA IN UN TERRENO ACCIDENTATO E INFRAMEZZATO DA FOSSI, CANALI, SIEPI E CON QUALCHE OPERA CAMPALE PROVVISORIA. "ALL'ALBA DEL PRIMO AGOSTO 1702 IL PRINCIPE EUGENIO DI SAVOIA ABBANDONAVA CURTATONE PER DIRIGERSI VERSO BORGOFORTE, PASSAVA IL PO E SI FERMAVA A LUZZARA. QUI AVVENIVA IL 15 AGOSTO 1702 UNA SANGUINOSA BATTAGLIA LA CUI ESITO RIMANEVA INDECISO: LE PERDITE IMPERIALI DOVEVANO ESSERE RILEVANTI SE DUE GIORNI PIÙ TARDI LE TRUPPE DEL VENDÔME POTEVANO OCCUPARE IL CASTELLO E LA TORRE DI LUZZARA ED ACCINGERSI QUINDI ALL'ATTACCO DI GUASTALLA, CHE CAPITOLAVA IL 9 SETTEMBRE". COSÌ, IN POCHE RIGHE VIENE LIQUIDATA UNA BATTAGLIA CHE COSTÒ LA VITA AD OLTRE 7000 GIOVANI PROVENIENTI DA TUTTA EUROPA, NEL TESTO CHE VIENE ANCORA CONSIDERATO DAGLI STORICI IL FONDAMENTO DELLA STORIA MANTOVANA. VERSO LE ORE CINQUE DEL POMERIGGIO DELLO STESSO GIORNO, IL PRINCIPE EUGENIO, VISTO CHE GLI ALLEATI TARDAVANO AD APRIRE LE OSTILITÀ, CON DUE COLPI DI CANNONE DIEDE IL SEGNALE DELL'INIZIO DEL COMBATTIMENTO. IL SUO PIANO ERA QUELLO DI STACCARE GLI AVVERSARI DALL'ARGINE DEL PO PER TENTARE L'ACCELERAMENTO. A QUESTO SCOPO LANCIO RIPETUTAMENTE LE SUE TRUPPE ALL'ATTACCO SENZA OTTENERE ALCUN RISULTATO PER L'ACCANITA RESISTENZA INCONTRATA E PER LA POTENZA DEL FUOCO NEMICO CHE CONTRATTACCO CON GRANDE PRONTEZZA. NEL GIRO DI POCHE ORE CIRCA LA METÀ DEGLI ATTACCANTI VIENE MESSA FUORI COMBATTIMENTO. LE TRUPPE IMPERIALI SEMBRANO AVER LA MEGLIO NONOSTANTE L'INFERIORITÀ NUMERICA. SI COMBATTE FINO ALLE NOVE DI SERA QUANDO L'OSCURITÀ, LO SFINIMENTO DEI SOLDATI E LE DIFFICOLTÀ DEL TERRENO COSTRINGONO ALLA TREGUA I DUE SCHIERAMENTI. LE PERDITE DURANTE LA BATTAGLIA FURONO INGENTISSIME, AMMONTANDO, SECONDO LE FONTI PIÙ ATTENDIBILI, A CIRCA 2800 EFFETTIVI, TRA LE FILA DEGLI IMPERIALI E A 4600 TRA QUELLE DEGLI ALLEATI. I NUMERI DEI CADUTI SONO DISCORDANTI, POICHÈ CIASCUNA DELLE DUE PARTI DIMINUISCE E AUMENTA LE PERDITE A SUO FAVORE. CIÒ CHE RIMANE CERTO È CHE L'INSUFFICIENZA DEI CORPI SANITARI FA SÌ CHE ANCHE I FERITI SIANO DESTINATI AD UNA MORTE ORRIBILE, PER CANCRENA, TETANO ED EPIDEMIE. NEI GIORNI SEGUENTI, DI TANTO IN TANTO, QUALCHE CANNONEGGIAMENTO SEGNALAVA LA PRESENZA DEL NEMICO, MA ORMAI NESSUNO DEI DUE ESERCITI DAVA L'IMPRESSIONE DI VOLER RIPRENDERE LE OSTILITÀ. ENTRAMBE LE ARMATE PREFERIRONO INFATTI RESTARE NELLE LORO POSIZIONI, FINO A CHE IL FREDDO E LA STAGIONE LE COSTRINERONO A RITIRARSI NEI QUARTIERI D'INVERNO. LA BATTAGLIA DEL 15 AGOSTO 1702 FU UN EPISODIO DI NOTEVOLE EFFERATEZZA NEL QUADRO DELLA GUERRA DI SUCCESSIONE SPAGNOLO CHE EBBE UN ESITO INCERTO E CHE LASCIÒ, COME RICORDANO LE CRONACHE, LE CAMPAGNE DI RIVA E LE ZONE CIRCOSTANTI RICOPERTE DI CADAVERI, MOLTI DEI QUALI RIMASTI INSEPOLTI A DISTANZA DI MOLTI MESI DALL'EVENTO. (E. PRANDI, STORIA E LUOGHI DI UNA BATTAGLIA)



CORTE SAN GIUSEPPE NELLE STAMPE DI JEAN HUCHTENBURGH (1720)



CORTE SAN GIUSEPPE IN UNA STAMPA DEL 1801



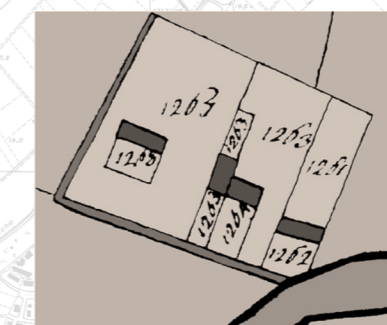
CORTE SAN GIUSEPPE, RILIEVO 2012



CORTE TANTINE, IN CATASTO TERESIANO, 1795, ASMN



CORTE TANTINE, RILIEVO 2012



EDIFICI DI RIVA ANTICA, IN CATASTO TERESIANO, 1795, ASMN



TRACCE DEGLI EDIFICI DI RIVA ANTICA, RILIEVO 2012



MONTAGGIO FOTO SCATTATE DALLA TORRE DI LUZZARA, VEDUTA CAMPO DELLA BATTAGLIA, RILIEVO APRILE 2012

PAESAGGI DI... STORIA TERRA ACQUA

"Un progetto di paesaggio: restauro territoriale dei luoghi della battaglia del 15 agosto 1702"

LAUREANDA IRENE MALAVOLTA | 766537
RELATRICE PROF.SSA MARIA CRISTINA TREU
CORRELATORE AGR. DOTT. NICOLA BALBONI

