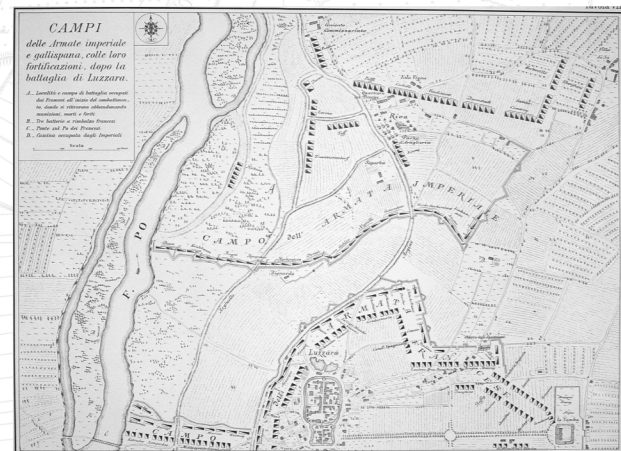



FORZE

- LUOGO DI IMPORTANZA STORICA: GLI ESERCITI FRANCO-ISPANICI E AUSTRIACI SI SCONTRARONO IN QUESTI LUOGHI NELLA BATTAGLIA DEL 15 AGOSTO 1702;



- PERMANENZA DI ALCUNI MANUFATTI GIÀ ESISTENTI AL TEMPO DELLA BATTAGLIA;



DEBOLEZZE

- SCARSA PERCEZIONE DELLE TRACCE DI MATRICE STORICA SUL TERRITORIO: L'AREA DELLA BATTAGLIA VISIBILE SOLO AGLI ESPERTI;



- I MANUFATTI DI MATRICE STORICA SONO DI PROPRIETÀ PRIVATA QUINDI NON ACCESSIBILI AL PUBBLICO;

- A SEGUITO DEL SISMA DEL MAGGIO 2012 MOLTI MANUFATTI SONO IN CONDIZIONI DI INAGIBILITÀ E PERICOLO CROLLO;



- ASSENZA NEL TERRITORIO DI UN LUOGO FULCRO PER LE INIZIATIVE E LA GESTIONE DEL PARCO.

FORZE

- LUOGO CHE IN PASSATO FU RICCAMENTE COLTIVATO CON IL SISTEMA DELLA PIANTATA;



- PRESENZA DI PARZIALE POLICOLTURALITÀ: SEIMINATIVO VITATO (AZIENDE VINICOLE) E SEMINATIVO (MAIS E GRANO PER L'AGROINDUSTRIA E I BIOGAS);

- PRESENZA DI AZIENDE AGRICOLE E COOPERATIVE CHE ADOTTANO IL SISTEMA DI COLTURA BIOLOGICA;



- PERMANENZA DI CASCINE E CORTI RURALI DI DIVERSE EPOCHE STORICHE, ANCORA LEGATE ALL'ATTIVITÀ AGRICOLA;

- PRESENZA DI UNA VIABILITÀ CARRABILE UTILIZZATA QUASI UNICAMENTE DA RESIDENTI E MACCHINE AGRICOLE;

DEBOLEZZE

- MONOCOLTURALITÀ PREVALENTE NELL'AREA (ANCHE SE SI APPREZZANO ALCUNI RECENTI CAMBI DI DIREZIONE);

- LE AREE GOLENARI E QUELLE ADIACENTI SONO STATE QUASI COMPLETAMENTE PIANTUMATE CON PIOPPI A SEGUITO DEGLI INCENTIVI DELLA PAC, QUESTO INDEBOLISCE IL SISTEMA DELLA BIODIVERSITÀ TIPICO DI QUESTI LUOGHI;



- LE AZIENDE AGRICOLE CHE PROPONGONO L'AGRIOLTURA BIOLOGICA DENUNCIANO UNA MANCANZA DI COMPETENZA DEGLI ENTI CHE DOVREBBERO FORNIRE CONSULENZA TECNICA, CIÒ CAUSA PROBLEMI DI TIPO ECONOMICO E MANCANZA COMPETITIVITÀ A LIVELLO DI VENDITA DEI PRODOTTI;

- ASSENZA DI LUOGHI ATTREZZATI PER LA VENDITA DIRETTA DEI PRODOTTI;

FORZE

- LUOGO IN CUI PER LUNGO TEMPO HA SCORSO IL PO, OGGI PO VECCHIO;



- PERMANENZA DELLE TRACCE DEL PO VECCHIO;

- TRACCE DELL'ANTICO PAESE DI RIVA CHE FU "SPOSTATO" ALL'ESTERNO DELL'ARGINE MAESTRO CONTRUITO NEL 1815;



DEBOLEZZE

- SCARSA PERCEZIONE DEL CORSO DEL PO VECCHIO CHE OGGI È RIDOTTO A UN CANALE DI SCOLO IN PARTE TOMBINATO;

- OBLIO DEL PAESE DI RIVA ANTICA;

- ALTA VULNERABILITÀ IDROGEOLOGICA DELL'AREA A CAUSA DELLA VICINANZA CON LA GOLENA;

- PRESENZA DI UNA CAVA DISMESSA NEI PRESSI DEL PAESE DI RIVA ANTICA;

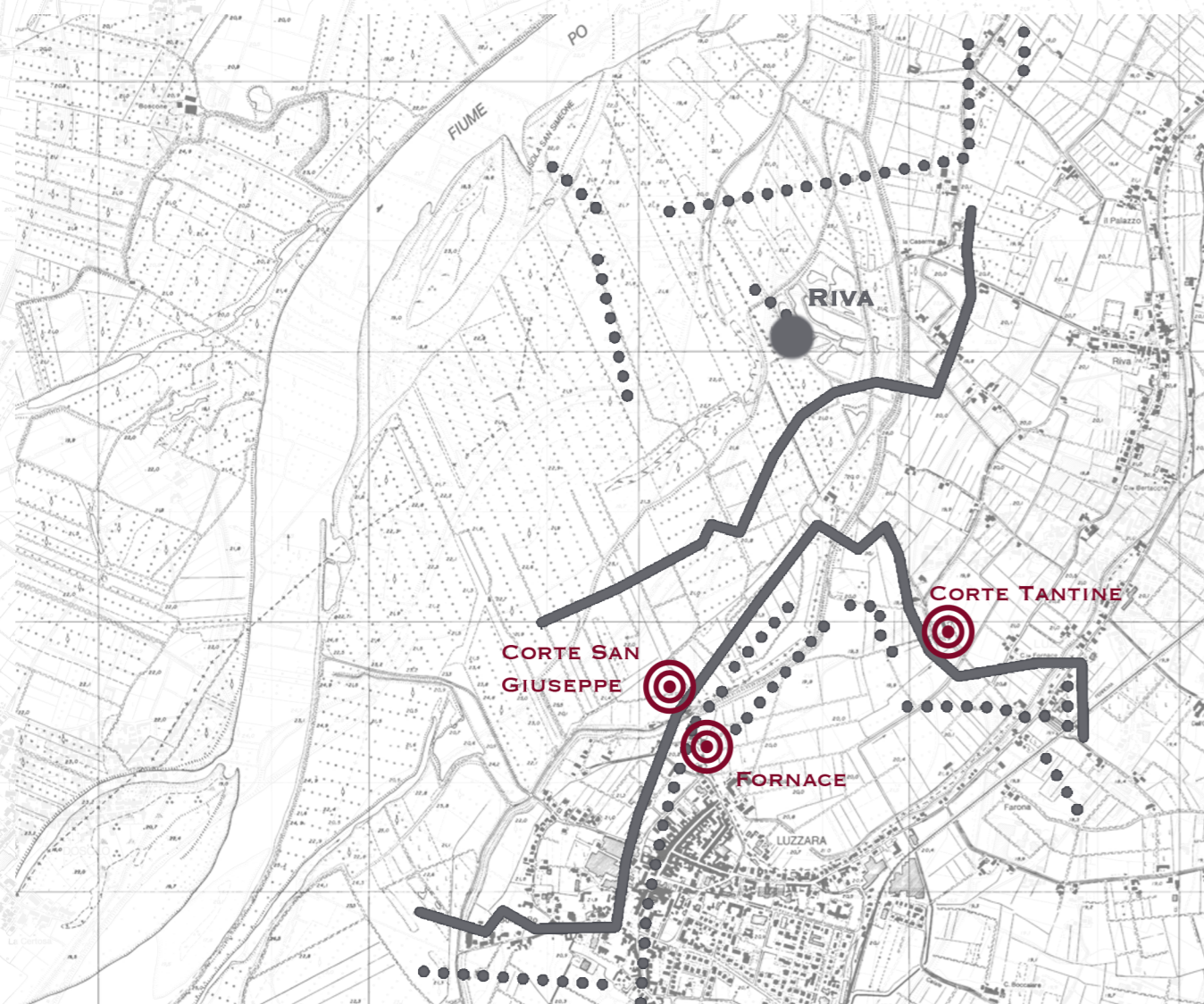
- PROBLEMA DEGLI SCOLI IN PO VECCHIO DA PARTE DI LUZZARA;



- ASSENZA DI PISTA CICLABILE SULLA S.P.62 (ANTICO CORSO DEL PO) E MANCATO COLLEGAMENTO DELL'AREA CON I CENTRI ABITATI DI SUZZARA, LUZZARA E RIVA

ANALISI DELLE PERMANENZE: I LUOGHI DELLA BATTAGLIA

- LEGENDA
- ● ● OBLIO DELLA BATTAGLIA E DELLE LINEE DI COMBATTIMENTO
 - OBLIO PAESE DI RIVA ANTICA NEL 1702
 - PERMANENZE CORTI RURALI (TRA CUI CORTE TANTINE E SAN GIUSEPPE)



CTR 1994, SCALA 1:25000

ANALISI DELLE PERMANENZE: IL SISTEMA AGRICOLO RURALE

- LEGENDA
- PERMANENZE CORTI RURALI (TRA CUI CORTE TANTINE E SAN GIUSEPPE)
 - STRADE STORICHE PRESENTI AL 1702
 - OBLIO TRACCE DIVISIONE CAMPI
 - OBLIO SISTEMA PIANTATA



CTR 1994, SCALA 1:25000

ANALISI DELLE PERMANENZE: LE TRACCE DEL PO VECCHIO

- LEGENDA
- CORSO DEL FIUME PO AL 1702
 - CORSO DEL FIUME PO OGGI
 - CORSO DEL FIUME PO VECCHIO
 - ● ● PERMANENZA CANALE PO VECCHIO
 - ARGINE MAESTRO ATTUALE (1815)
 - ARGINE MESTRO AL 1702



CTR 1994, SCALA 1:25000