

Area di interesse del **terzo tratto di percorso**.
Evidenza dei ponteggi di sicurezza principali e analisi di alcune sezioni del percorso.


CLASSIFICAZIONE DEGLI EDIFICI RILEVATI LUNGO I PERCORSI



Tipologia 1
Illuminazione diretta della facciata e del ponteggio.
Ricostruzione lineare degli elementi decorativi presenti.



Tipologia 2
Illuminazione diretta della facciata e del ponteggio.
Ricostruzione per fasce del rivestimento esteriore.
Focalizzazione sulla stratificazione nel tempo.



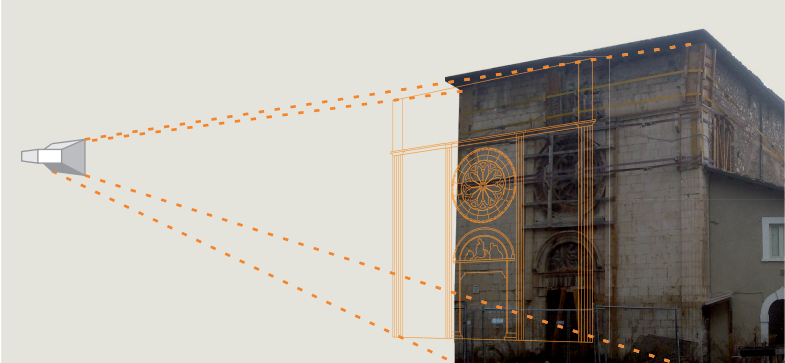
Tipologia 3
Illuminazione diretta della facciata e del ponteggio.
Simulazione del "crollo" della facciata. Riferimento alle molteplici trasformazioni subite nel corso della storia.

FUNZIONAMENTO DEI PROIETTORI PER L'ILLUMINAZIONE DEI SINGOLI PONTEGGI



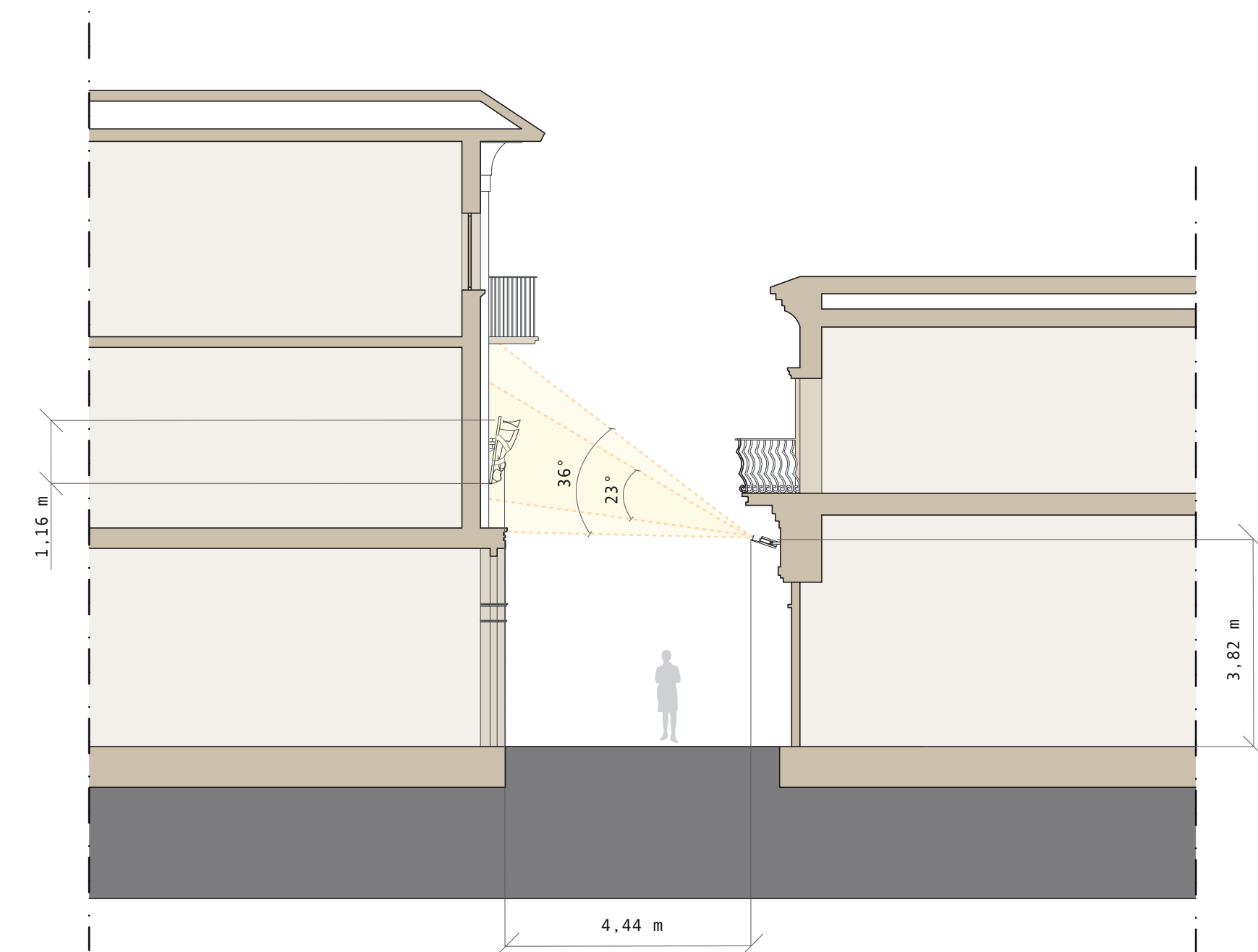
Sorgente luminosa (Sagomatore)
Mascheratura che determina il fascio luminoso
Luce sagomata che illumina il dettaglio architettonico

FUNZIONAMENTO DEI PROIETTORI PER L'ILLUMINAZIONE DEL VIDEOMAPPING



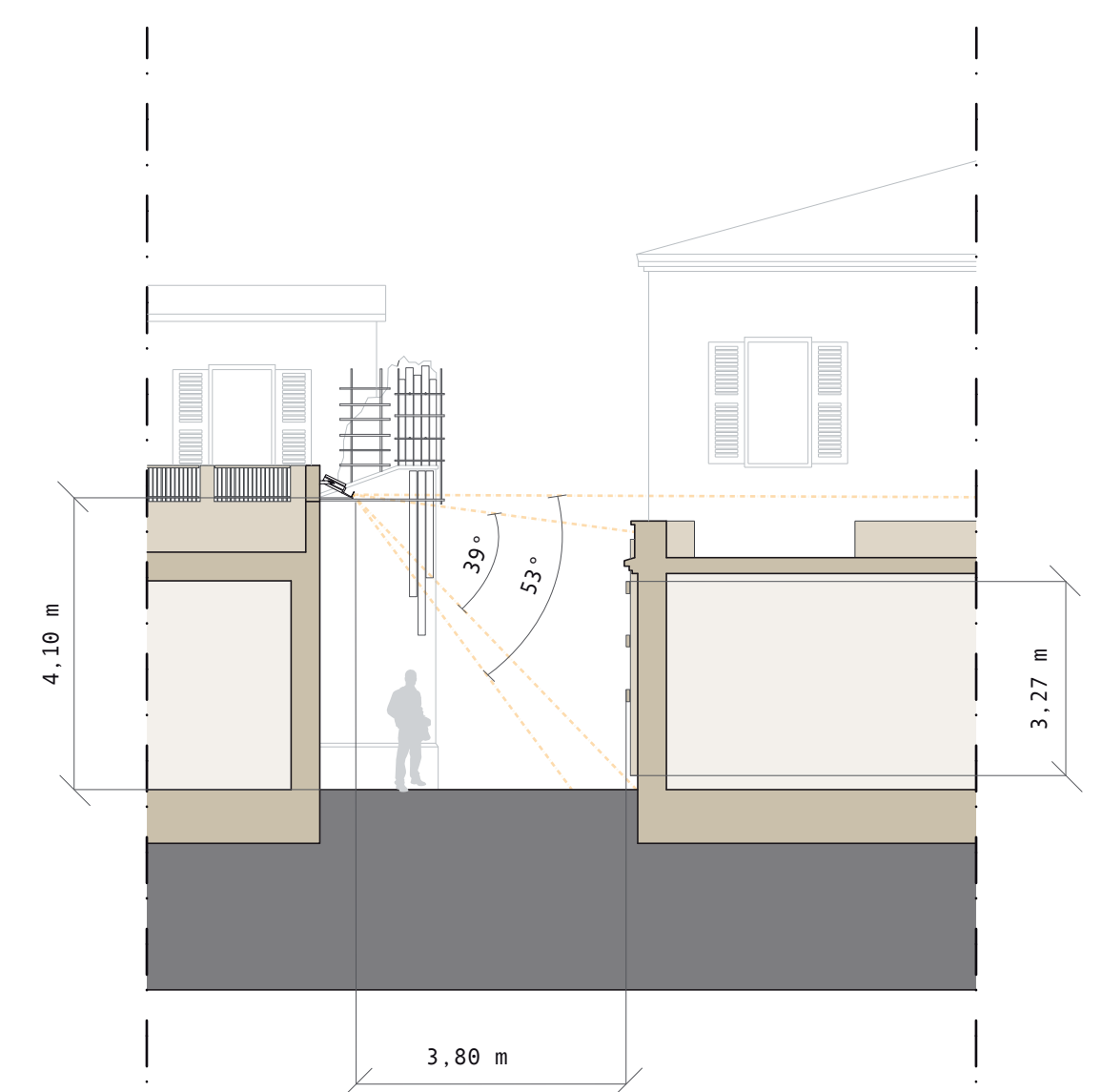
SEZIONE Via Cardinale

Scala 1:100



SEZIONE Via San Marciano

Scala 1:100



SEZIONE Via Roio

Scala 1:100

