





















- Legenda**
-  Confine comunale
  -  Perimetro del territorio urbanizzato
  - Valori storico-culturali, identitari e sociali**
  -  Centro storico
  -  Luoghi rappresentativi dell'identità culturale nel contesto urbano
  -  Luoghi rappresentativi della vita di aggregazione
  -  Landmark nel territorio rurale
  -  Patrimonio storico
  - Valori ambientali**
  -  Area delle "Valli Mirandolesi"
  -  Cintura boscata
  - Valore economico**
  -  Aree produttive
  - Valori istituzionali**
  -  Beni monumentali: edifici
  -  Beni monumentali: pertinenze
  -  Beni archeologici: "Fondo la Tesa"
  -  Beni paesaggistici: "Valli le Partite"
  - Unità di paesaggio**
  -  Pianura della bonifica recente: "Zone umide vallive"
  -  Pianura della bonifica recente: "Bonifica recente"
  -  Pianura della bonifica recente: "Dosso di Gavello"
  -  Dossi e zone più rilevate nella bassa e media pianura: "Pianura mirandolese"
  -  Dossi e zone più rilevate nella bassa e media pianura: "Paesaggi urbani e periurbani"
  -  Limite fra le due Unità di Paesaggio secondo il PTCP

