












-  MUSEO DEL TERRITORIO
-  SITO D'INTERESSE
-  MULINO
-  STAZIONE FERROVIARIA
-  ITINERARIO 1
Si sviluppa lungo l'asta del Naviglio Grande a partire dalla stazione di Abbiategrasso sino alla stazione di Magenta.
-  ITINERARIO 2
È l'itinerario che attraversa il centro storico di Abbiategrasso e raggiunge il Museo del Territorio, sito nel Mulino Nuovo di Abbiategrasso.
-  ITINERARIO 3
Il percorso è concentrico rispetto all'ITINERARIO 1 e tocca il comune di Ozzero e il Bosco delle Ginestre.
-  ITINERARIO 4
Dal Mulino di Bugo al Mulino Maglio passando dall'Abbazia di Morimondo e dal Bosco delle Ginestre.
-  ITINERARIO 5
Percorrendo una circonferenza attorno al percorso principale congiunge Albairate a Cassinetta.
-  ITINERARIO 6
Due semicerchi lungo il PERCORSO PRINCIPALE attraversano il territorio di Robecco sul Naviglio.
-  ITINERARIO 7
Il percorso raggiunge infine Boffalora sopra Ticino e si ri-congiunge al percorso principale.



POLITECNICO DI MILANO
 Facoltà di Architettura e Società
 L.M. in Architettura - Anno 2012/13
 Relatore
 Prof. Luca Basso Peressut