





IL CAIRO, CAPITALE DELL'EGITTO SI TROVA IMMEDIATAMENTE A SUD DELLA REGIONE DEL DELTA DEL NILO. LA CITTÀ RICOPRE UN'AREA CHE COMPRENDE ANCHE LE DUE ISOLE DI GEZIRA CON IL QUARTIERE DI ZAMALEK E ROSA ESTENDENDOSI FINO A GIZA. LA PARTE PIÙ ANTICA DELLA CITTÀ, A EST DEL NILO, SI È SVILUPPATA IN MANIERA DISORDINATA DAL PUNTO DI VISTA URBANISTICO, MENTRE LA PARTE OCCIDENTALE, DI PIÙ RECENTE SVILUPPO, OSPITA PALAZZI GOVERNATIVI E ARCHITETTURE MODERNE.




AMARNA È IL NOME MODERNO DELLA LOCALITÀ OVE SORGEVA LA CITTÀ EGIZIA DI AKHETATON. AMENHOTEP IV CHE, MODIFICATO IL SUO NOME IN AKHENATON, INSTAURÒ IL CULTO DI ATON, IN UNA SORTA DI MONOTEISMO, PER ALLONTANARSI DAL POTERE GESTITO DAI SACERDOTI DI AMON A KARNAK FONDO' UNA NUOVA CAPITALE. IL COMPLESSO COPRIVA UNA SUPERFICIE DI CIRCA 290 KM², SVILUPPANDOSI SECONDO L'ASSE NORD-SUD IN TRE QUARTIERI PRINCIPALI.



ASYŪT FU CAPOLUOGO DEL 13° NOMOS DELL'ALTO EGITTO. DIVINITÀ PRINCIPALI DI ERANO UPUAUT E ANUBI, DIVINITÀ EGIZIE LEGATE AL CULTO DEI MORTI. DAL PUNTO DI VISTA ARCHEOLOGICO LA LOCALITÀ È IMPORTANTE PER LA PRESENZA DI UNA NECROPOLI RUPESTRE CHE OSPITA SEPOLTURE CHE VANNO DALLA IX ALLA XII DINASTIA, APPARTENUTE AI GOVERNANTI DEL DISTRETTO.



LUXOR SI TROVA A SUD DEL CAIRO E A NORD DI ASSUAN, SULLA RIVA DESTRA DEL FIUME, DOVE SORGEVA L'ANTICA CITTÀ DI TEBE, ANTICA CAPITALE DELL'EGITTO AL TEMPO DEL MEDIO REGNO. È UN CENTRO MOLTO IMPORTANTE DAL PUNTO DI VISTA ARCHEOLOGICO SIA PERCHÉ NELLA CITTÀ VI SONO IL TEMPIO DI LUXOR E IL GRANDE TEMPIO DI AMON A KARNAK, SIA PERCHÉ NELLE VICINANZE CI SONO I SITI ARCHEOLOGICI DELLA VALLE DEI RE E DELLA VALLE DELLE REGINE.



LA CITTÀ PIÙ MERIDIONALE D'EGITTO, ASSUAN, AVEVA UN'IMPORTANZA STRATEGICA MILITARE ED ECONOMICA SIN DAI TEMPI DEL VECCHIO REGNO. IN CITTÀ È POSSIBILE VISITARE L'ESOTICO MERCATO, IL MUSEO E ALCUNI SITI ARCHEOLOGICI NELLE SUE VICINANZE: UN OBELISCO RIMASTO ANCORA IN CAVA, RISALENTE AL NUOVO REGNO E LASCIATO PARZIALMENTE ATTACCATO ALLA ROCCIA ED IL TEMPIO DI ISIDE, UN COMPLESSO DI TEMPLI CHE SORGEVA SULL'ISOLA DI PHILAE, SMONTATO E TRASFERITO SULLA VICINA ISOLA DI AGILIKA.



ABU SIMBEL SI TROVA NEL GOVERNATORATO DI ASSUAN, SULLA RIVA OCCIDENTALE DEL LAGO NASSER. IL COMPLESSO ARCHEOLOGICO DI ABU SIMBEL È COMPOSTO DA DUE ENORMI TEMPI IN ROCCIA RICAVATI DAL FIANCO DELLA MONTAGNA DAL FARONE RAMSES II NEL XIII SECOLO A.C. NEL 1960 CON LA COSTRUZIONE DELLA DIGA DI ASSUAN, L'INTERO COMPLESSO SCULTORE FU SPOSTATO SULLA VICINA COLLINA.



MUSEO EGIZIO DE IL CAIRO



NILO A TELL EL-AMARNA



NILO A ASYUT



TEMPI DI LUXOR



DIGA DI ASSUAN



VISTA DAL NILO DEL COMPLESSO DI ABU SIMBEL



STATUA DI RAMESSE II



TEMPI DI ATON




SCAVI NECROPOLI DI ASYUT



TEMPIO DI KARNAK



MONASTERO DI SANTA CATERINA



VISTA DEL COMPLESSO DI ABU SIMBEL



PIRAMIDE A GRADONI DI DJOSER



TEMPIO DI ATON



INGRESSO TOMBA AD ASYUT



COLOSSI DI MEMNONE



MAUSOLEO DELL'AGA KHAN



VISTA DEL COMPLESSO DI ABU SIMBEL



PIRAMIDE DI CHEOPE E LA SPINGE



TAVOLETTA CON SCRITTURA CUNEIFORME, PALAZZO REALE



NECROPOLI AD ASYUT



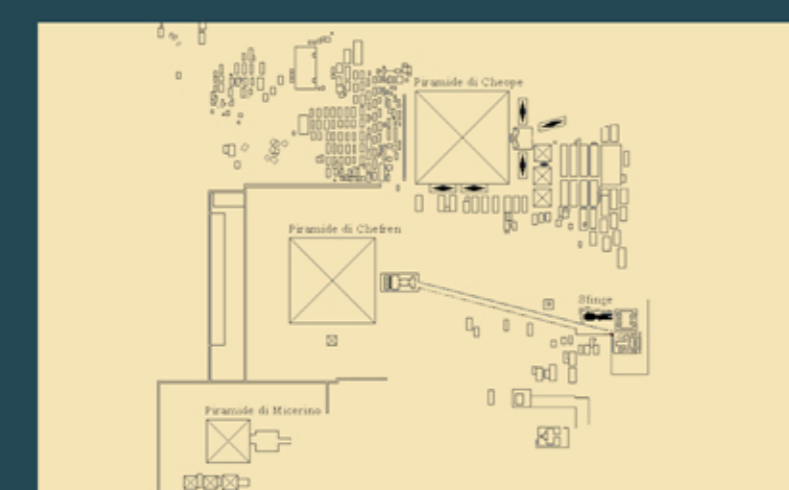
DEIR EL BAHARI



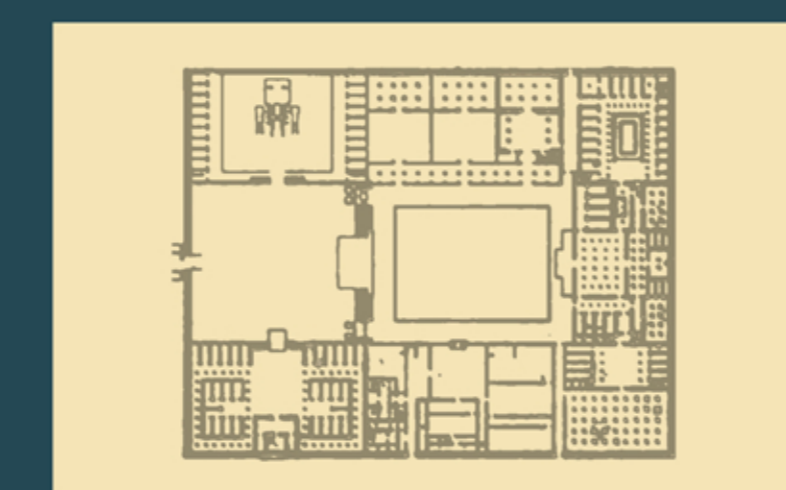
TEMPIO DI ISIDE



SPOSTAMENTO DEL COMPLESSO DI ABU SIMBEL



COMPLESSO A GIZA



PIANTA PALAZZO REALE



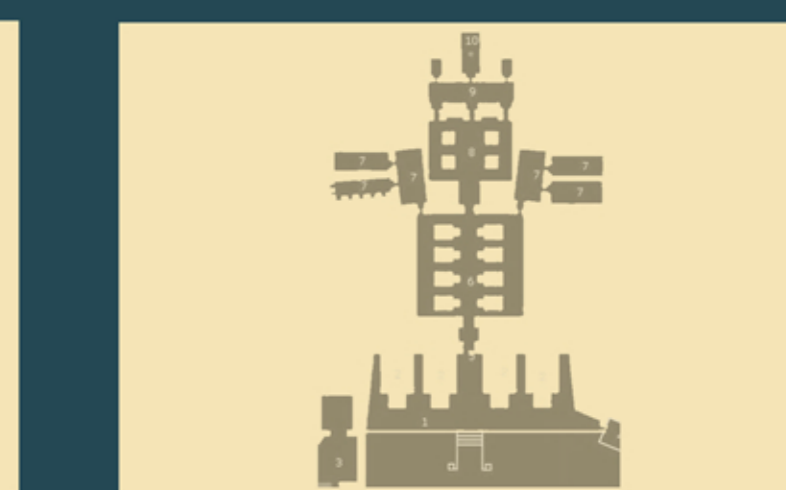
FOTOPIANO NECROPOLI AD ASYUT



VALLE DEI RE



PIANTA ISOLA DI PHILAE



PIANTA DEL COMPLESSO DI ABU SIMBEL