

Ardesio

Parre

Bergamo

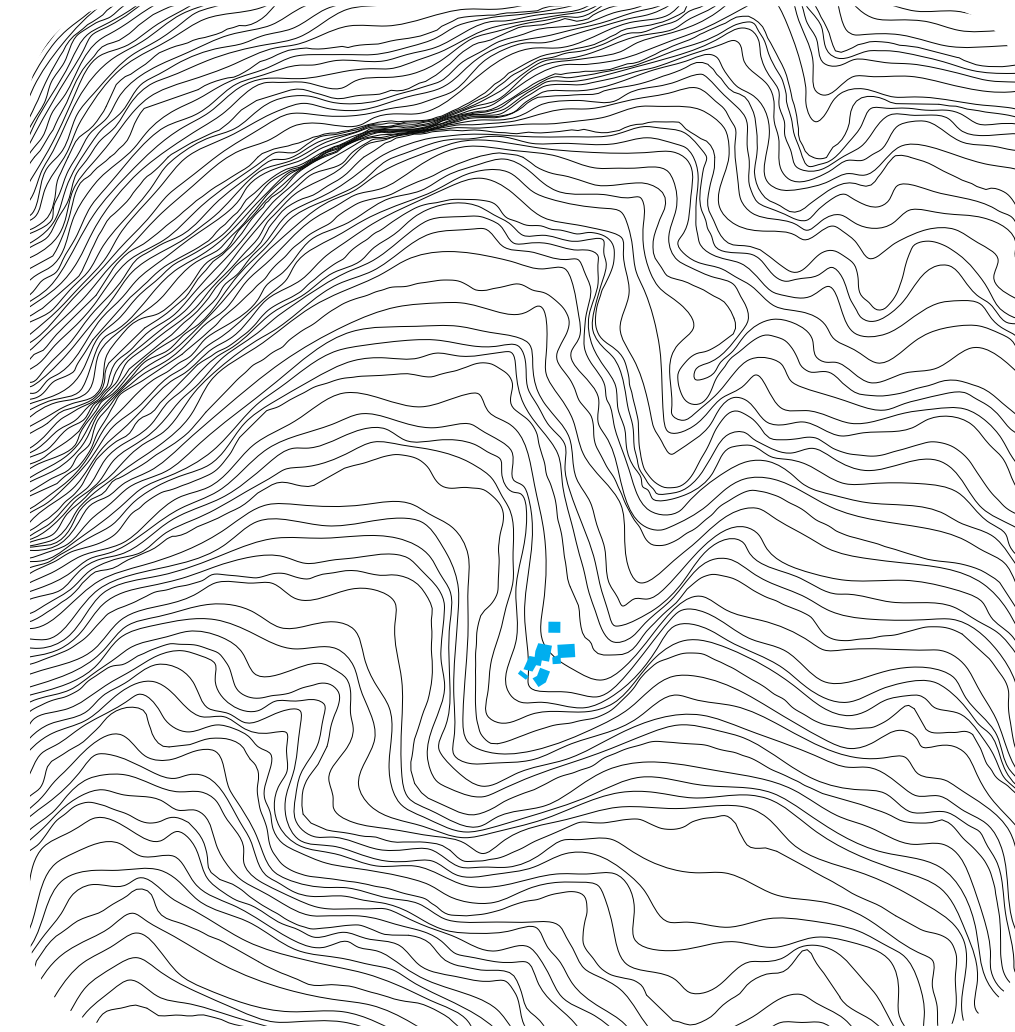
- Boario
- Gromo
- Presolana
- Oltressenda Alta
- Villa d'Ogna
- Rovetta
- Clusone

Gandino

Val Seriana



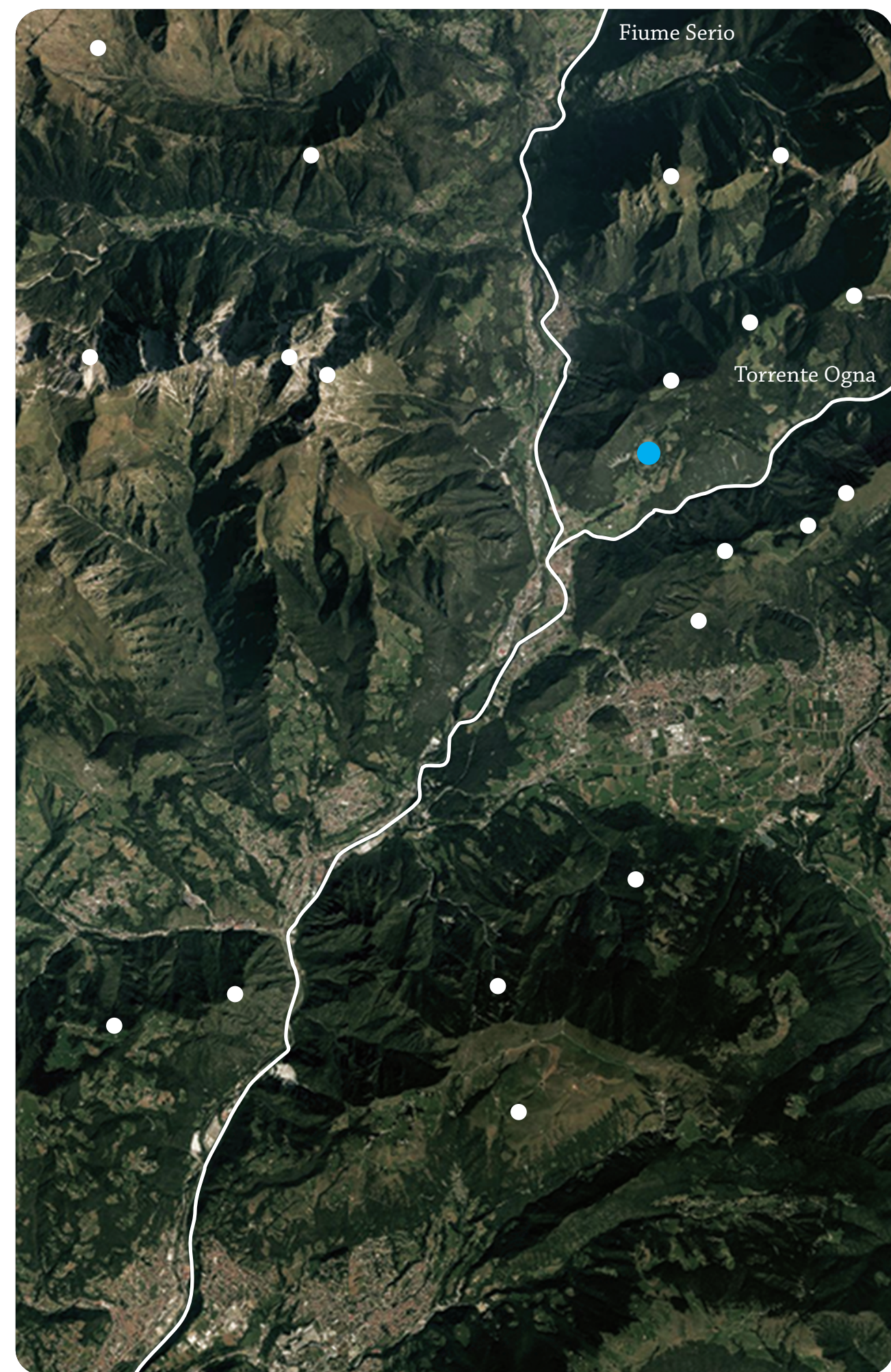
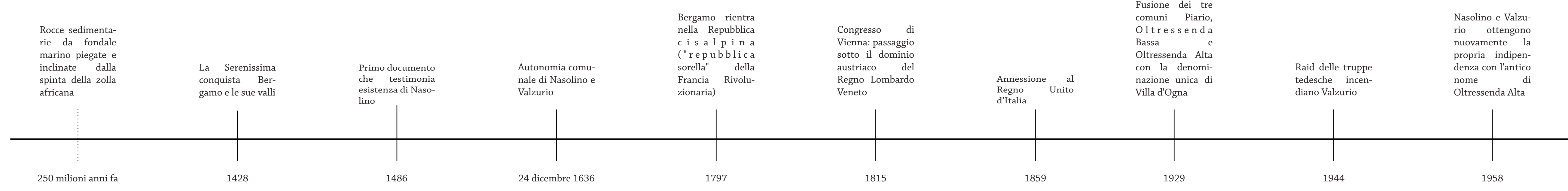
Valzurio
orografia del terreno e Contrada Bricconi



Nasolino e Contrada Bricconi



Contrada Bricconi
proprietà comunale



Monte Zulino

M. Corno Negro

Pizzo del Verem

Cima Fop

Monte Secco

Corno Falò

Pizzo Frol

- Monte Corru'
- Cima Redondo
- Colle Palazzo
- Cima Ba
- Monte Fortino
- Oltressenda Alta
- Cima Parè
- Cima Blum
- Cima Crapet
- Monte Simer
- Monte Beur
- Cima Tagliabue
- Pizzo Formico

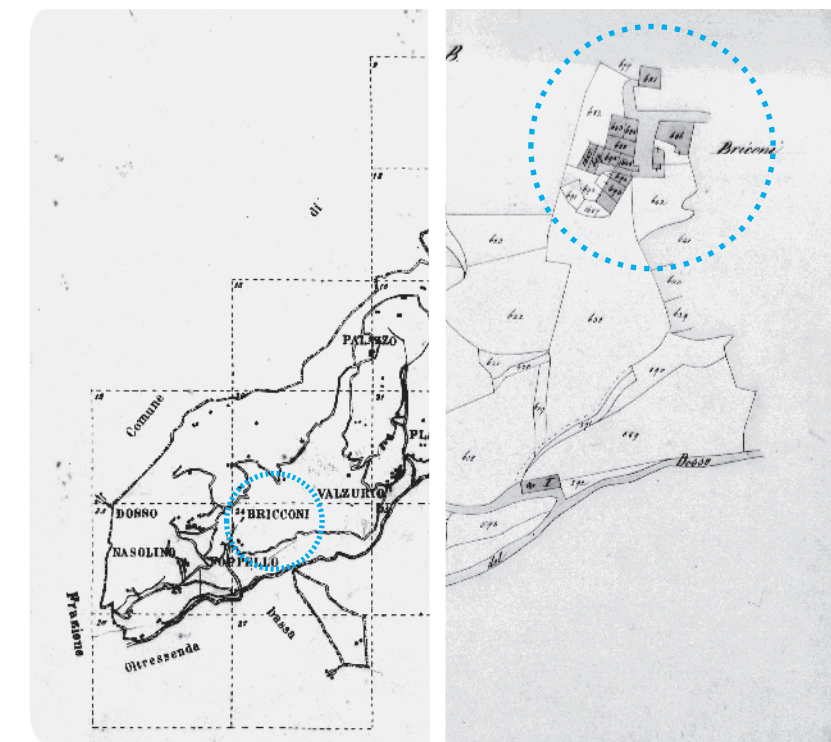
1813. Catasto Napoleonico



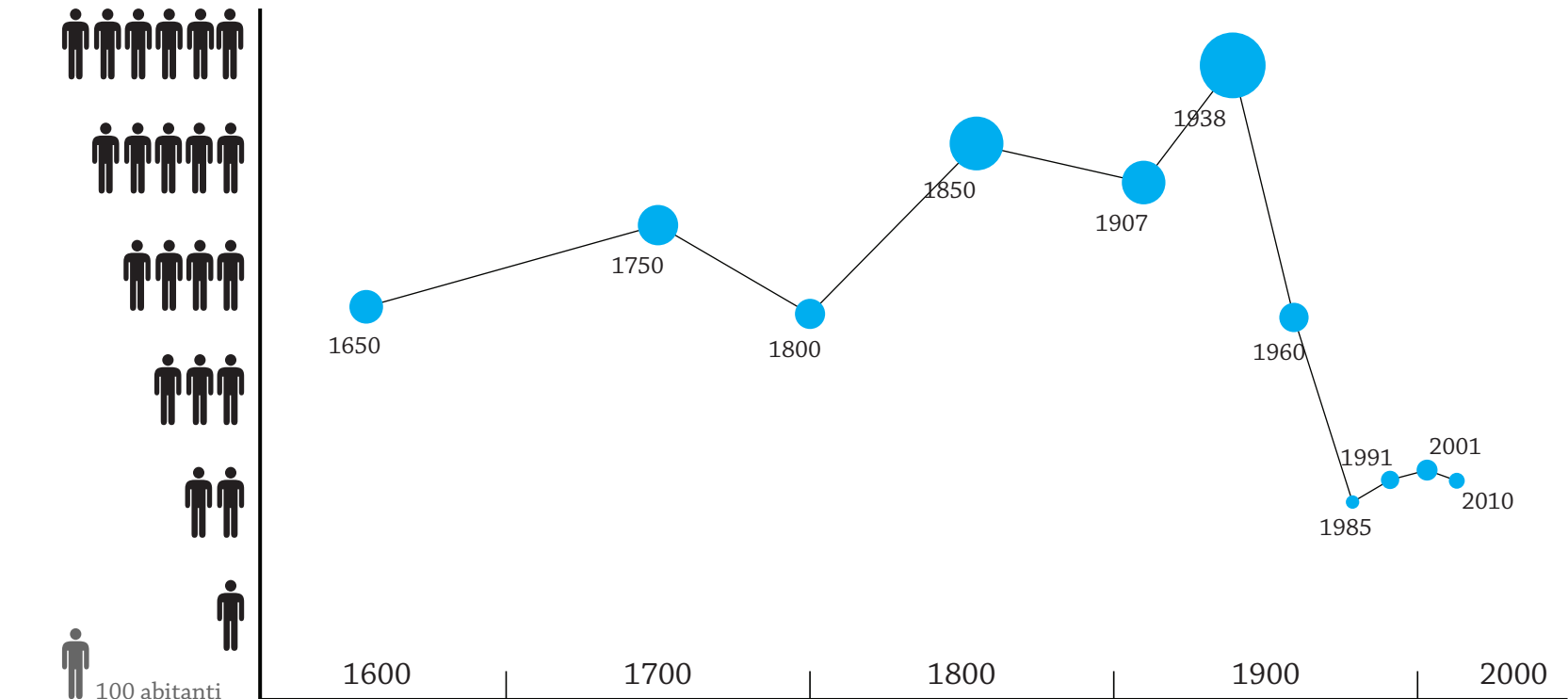
1845. Catasto Teresiano



1903. Catasto Lombardo Veneto



1934. Cessato Catasto



01

Politecnico di Milano
Scuola di Architettura e Società
Corso di Laurea in Architettura

TRA MEMORIA E CONTAMINAZIONE
Quando l'architetto costruisce in montagna
Prof. Emilio Faroldi

Francesca	7	6	6	2	Favero	3	6
Caterina	7	6	7	3	Franco	6	5
Anna	7	6	6	0	Frigerio	5	1

