



Sagunto è situata nella Comunità Autonoma Valenciana a circa 30 km da Valencia.

Ad oggi risulta essere composta da una complessa stratigrafia, risultato delle vicissitudini che si sono svolte nell'area in duemila anni di storia.

Si struttura in due zone separate:
 - la "Sagunto Ciudad" che rispecchia la città vecchia situata sulle pendici della collina
 - la zona del "Puerto de Sagunto" che rappresenta la moderna zona del porto dove si concentra più di Metà della popolazione

La sua posizione geografica e la sua topografia risultano strategiche proprio perché la città, situata sulla costa sud della Penisola Iberica, si divide tra il mare ed una collina che dista pochi chilometri da esso permettendo così il controllo sul territorio circostante.

EDIFICI RILEVANTI DELLA SAGUNTO MEDIEVALE



LUOGHI DI CULTO

- 1 _ Convento cristiano di Santa Ana
- 10 _ Convento cristiano di San Francesco
- 11 _ Cimitero cristiano di Loreto
- 13 _ Mezquita Mayor islamica e Chiesa cristiana di Santa Maria
- 14 _ Cimitero cristiano secolo XIV - XV
- 18 _ Sinagoga ebraica
- 21 _ Cimitero islamico secolo XI
- 22 _ Cimitero ebreo
- 23 _ Cimitero ebreo
- 24 _ Cimitero islamico secolo XII - XIII
- 31 _ Cimitero e convento cristiano di Trinidad
- 34 _ Cimitero islamico
- 35 _ Chiesa e convento cristiano di San Salvador

CASE SIGNORILI CRISTIANE


- 2 _ Casa signorile di Calle Caballeros n° 17-23
- 3 _ Casa signorile degli Armengol
- 4 _ Casa signorile del Mallent
- 5 _ Casa signorile del Marqués de San José
- 6 _ Casa signorile di Calle Caballeros n° 24
- 7 _ Casa signorile dei Borrás
- 9 _ Casa signorile degli Abril
- 15 _ Casa del Barón de Canet
- 16 _ Casa dei Berenguer o "Casa del Notari"
- 19 _ Casa dei Cucato o Casa de Mestre Pena e Lonja cristiana
- 20 _ Casa signorile de Calle del Castillo n° 25
- 25 _ Casa signorile de los Cubertores
- 26 _ Casa signorile de Calle Mayor n° 12
- 27 _ Casa signorile de los Brugadas
- 29 _ Casa del Conde de Soto-Ameno
- 30 _ Casa dei Cadenas
- 33 _ Palazzo dei Borrás
- 36 _ Casa Vives de Canyamás

SPAZZI PUBBLICI

- 8 _ Bagni pubblici islamici
- 12 _ Foro medievale cristiano
- 17 _ Mikve - bagno rituale ebraico
- 28 _ Bagni pubblici islamici
- 32 _ Piazza islamica della Moreria

PORTE E MURA

- a _ Porta di Terruel
- b _ Porta delle Ranas
- c _ Porta della Villa
- d _ Porta di San Miguel
- e _ Porta di Valencia
- f _ Porta tra il Raval e l'Albacar
- g _ Porta delle "Penyetes Roges"
- h _ Porta di Almenara
- i _ Porta tra l'Albacar e il Castello della Saloquia
- l _ Porta occidentale della juderia
- m _ Porta orientale della juderia



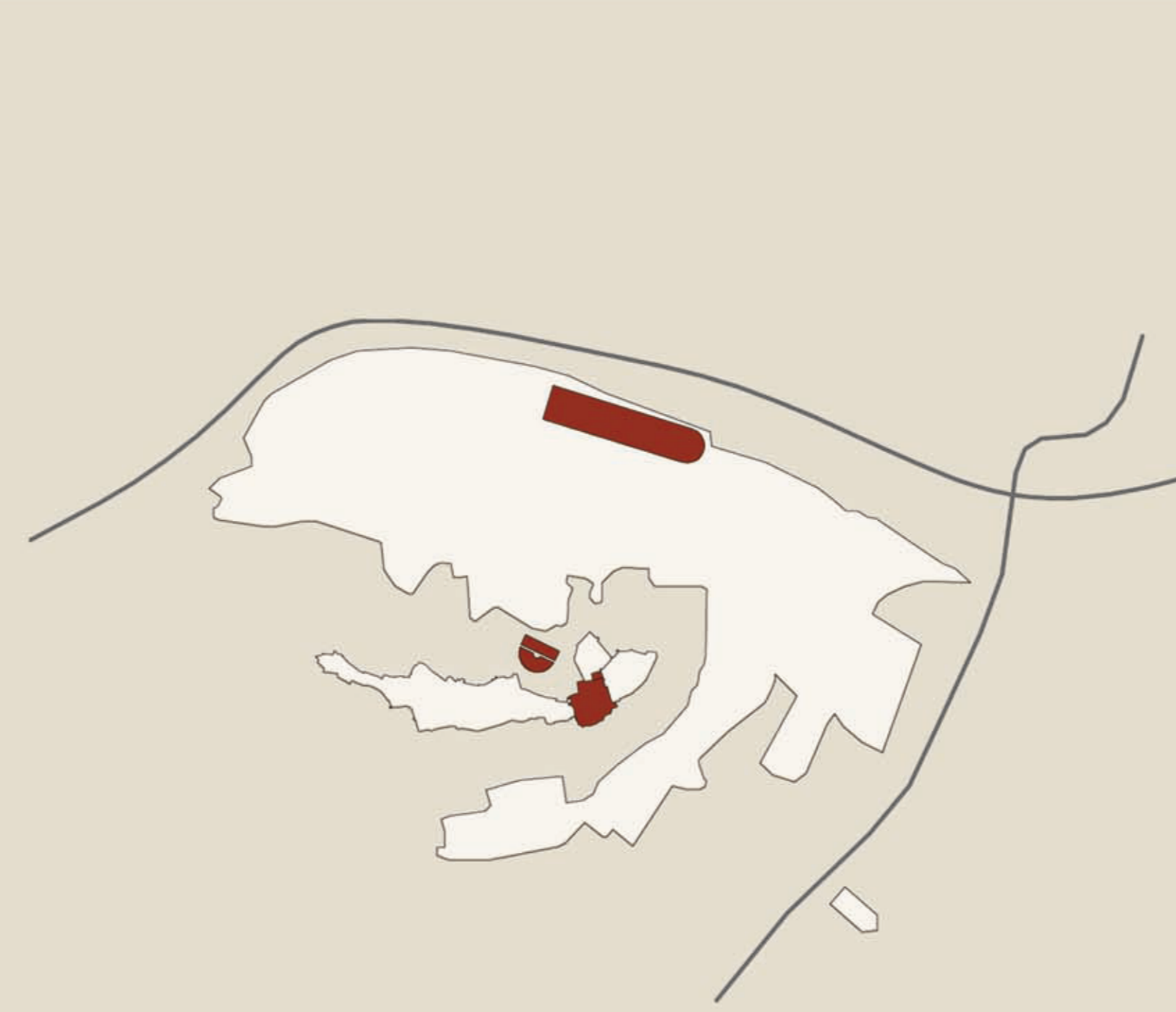
LA CITTA' | EVOLUZIONE URBANA



Arse_città iberica (550 a.C. - 212 a.C)



Saguntum, epoca repubblicana (212 a.C - 27 a.C)



Saguntum, epoca imperiale (27 a.C - 500 d.C)



Murviedro, epoca medievale (500 d.C- XII sec.)

Politecnico di Milano
 Facoltà di Architettura
 Anno Accademico 2012-2013

Il settore orientale del Castello di Sagunto.
 CEMS: Progetto museologico e museografico per il "Centro de estudio Medieval de Sagunto" di Plaza Almenara



Tesi di Laurea di:
 Arianna Scotto

Relatore:
 prof. Pier Federico Caliarì

Correlatori:

dott.ssa archeologa
 Emilia Hernández Hervás
 prof. Francesco Leoni
 arch. Sara Ghirardini
 arch. Raissa Rencuzzi
 arch. Samuele Ossola

Inquadramento città di Sagunto




Tavola n°:

1