

Municipalità Shanghai e contesto territoriale



Inquadramento dell'area progetto



Sviluppo delle Concessioni



Sviluppo morfologico e funzionale del Bund

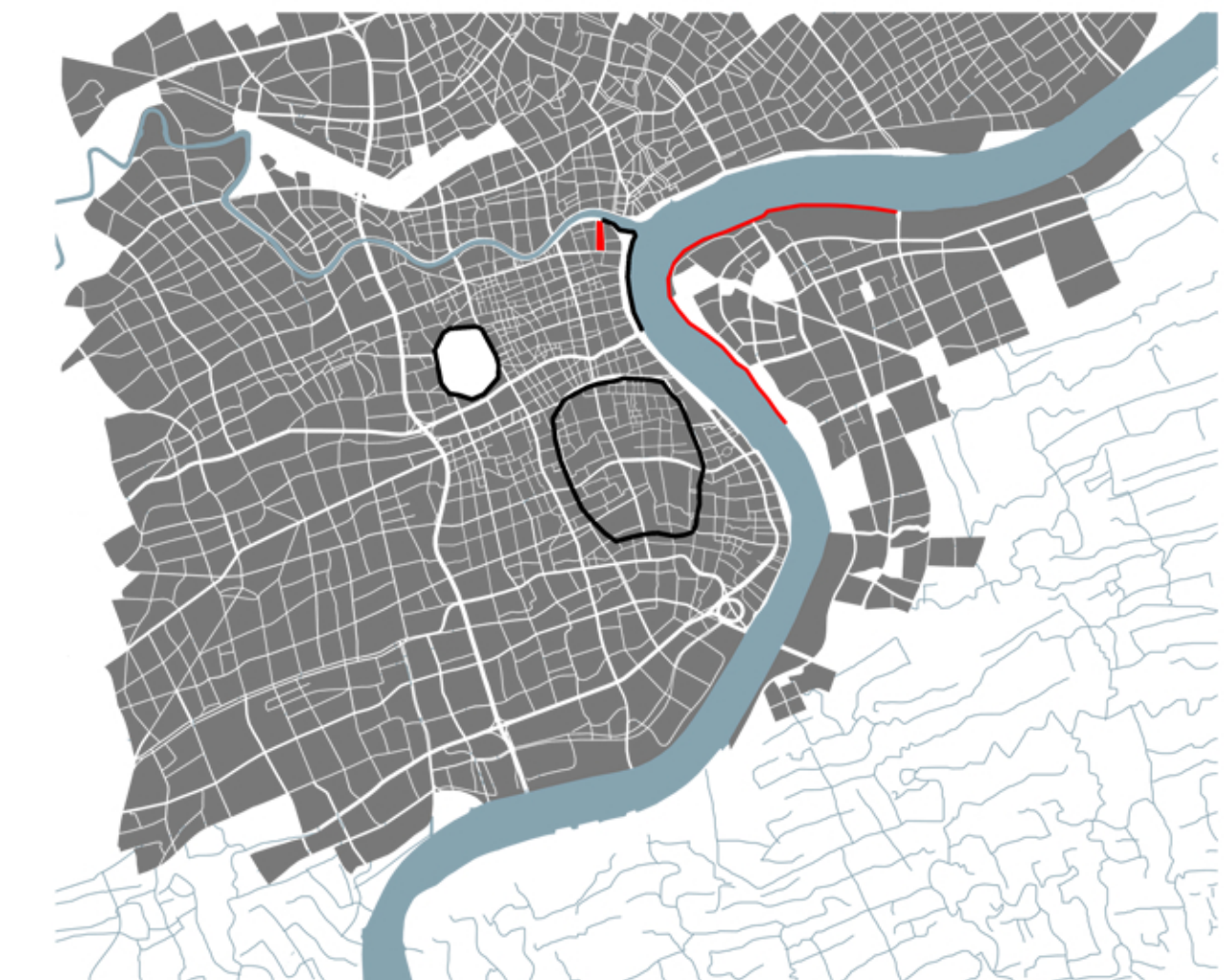


Soglie storiche

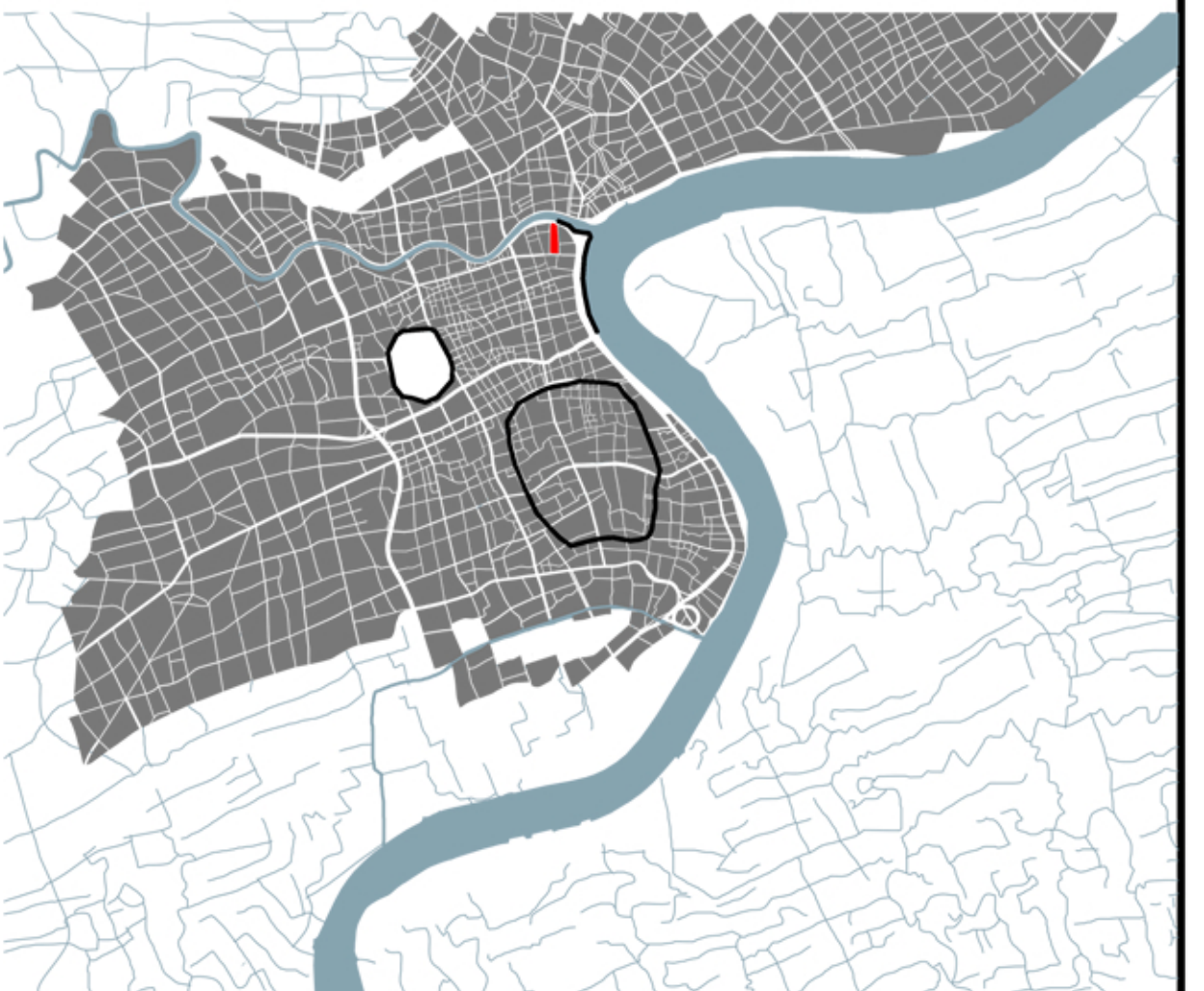
Scala 1:80000



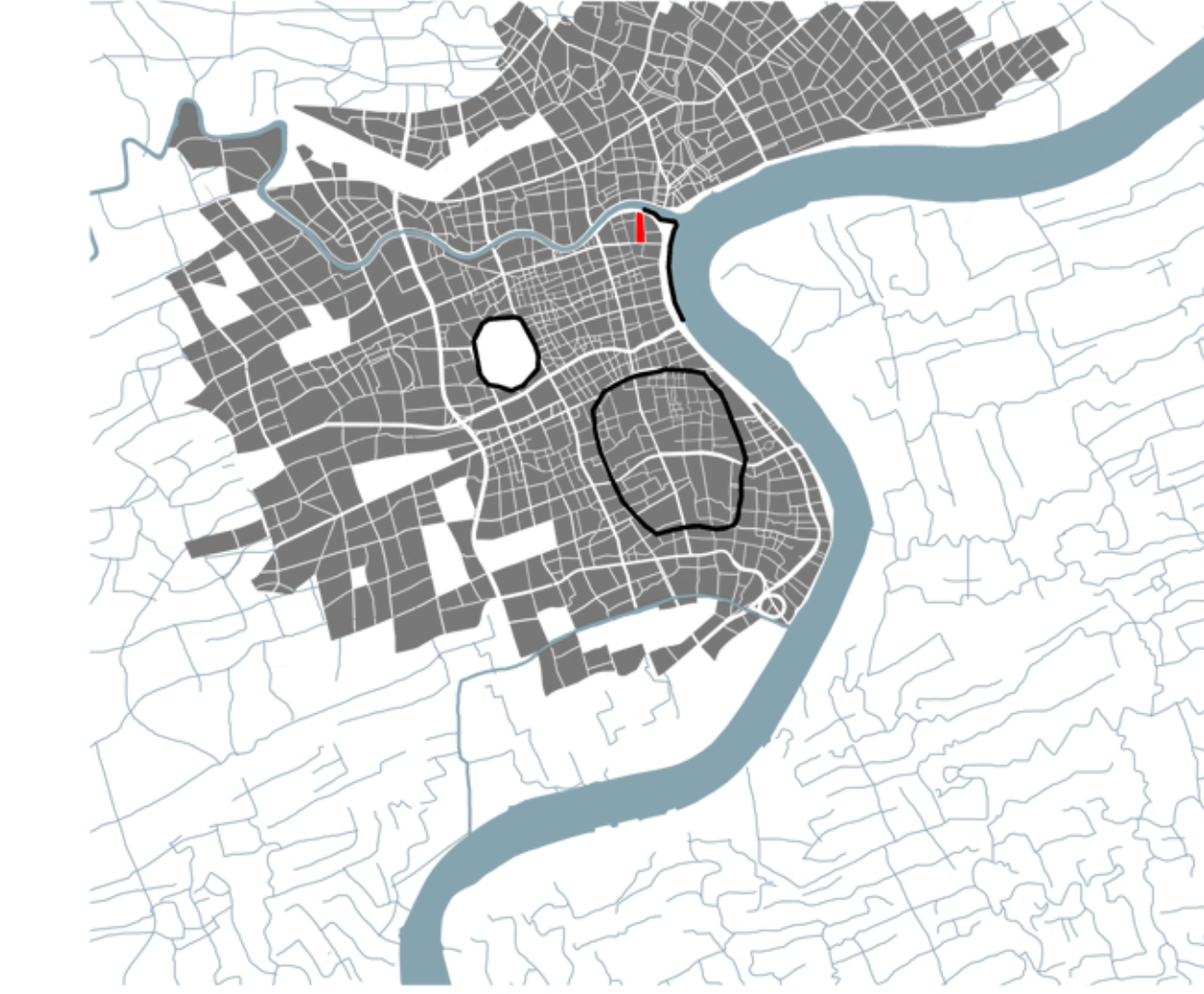
2013 - Situazione attuale



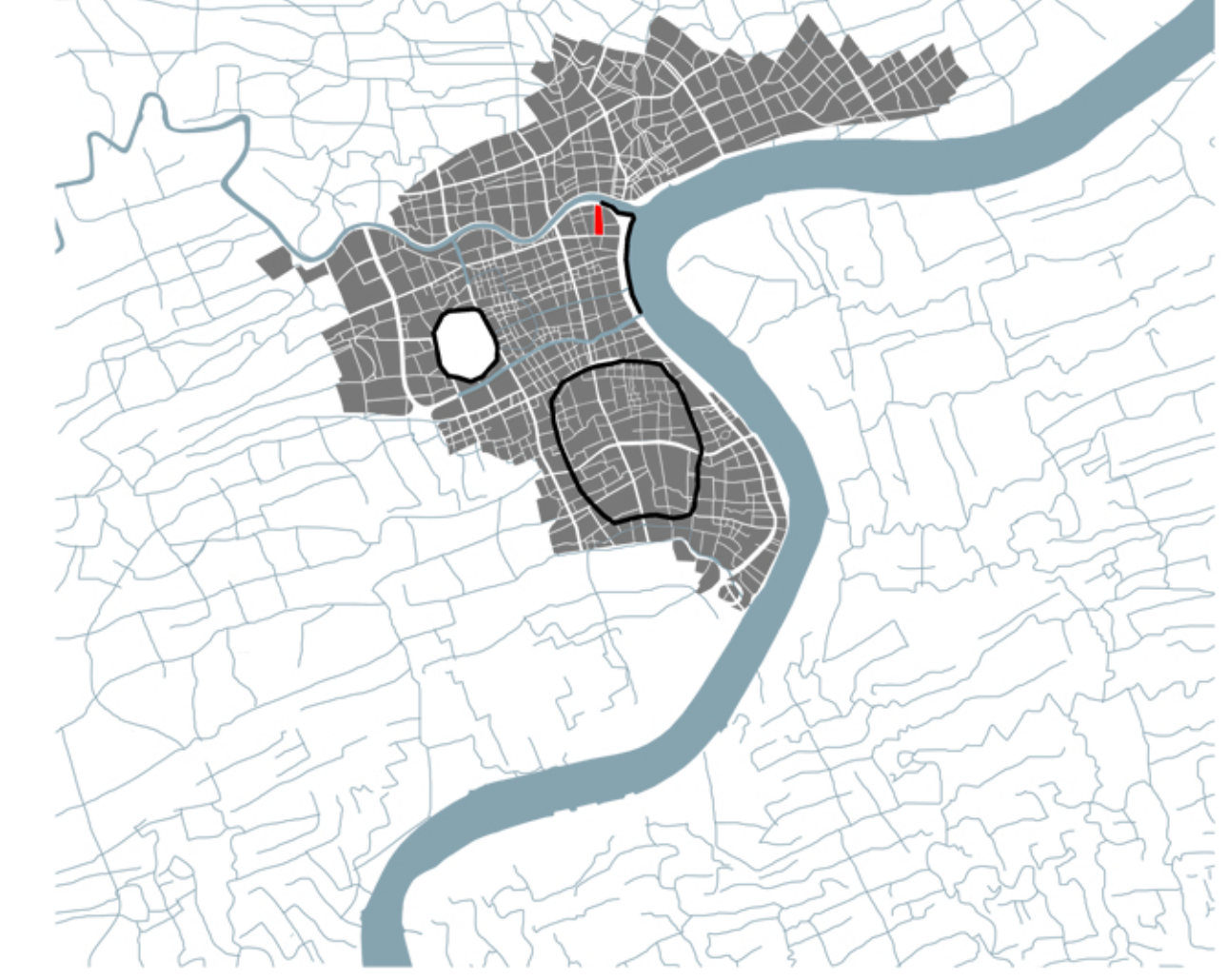
1911 - Inizio anni di massima espansione della città



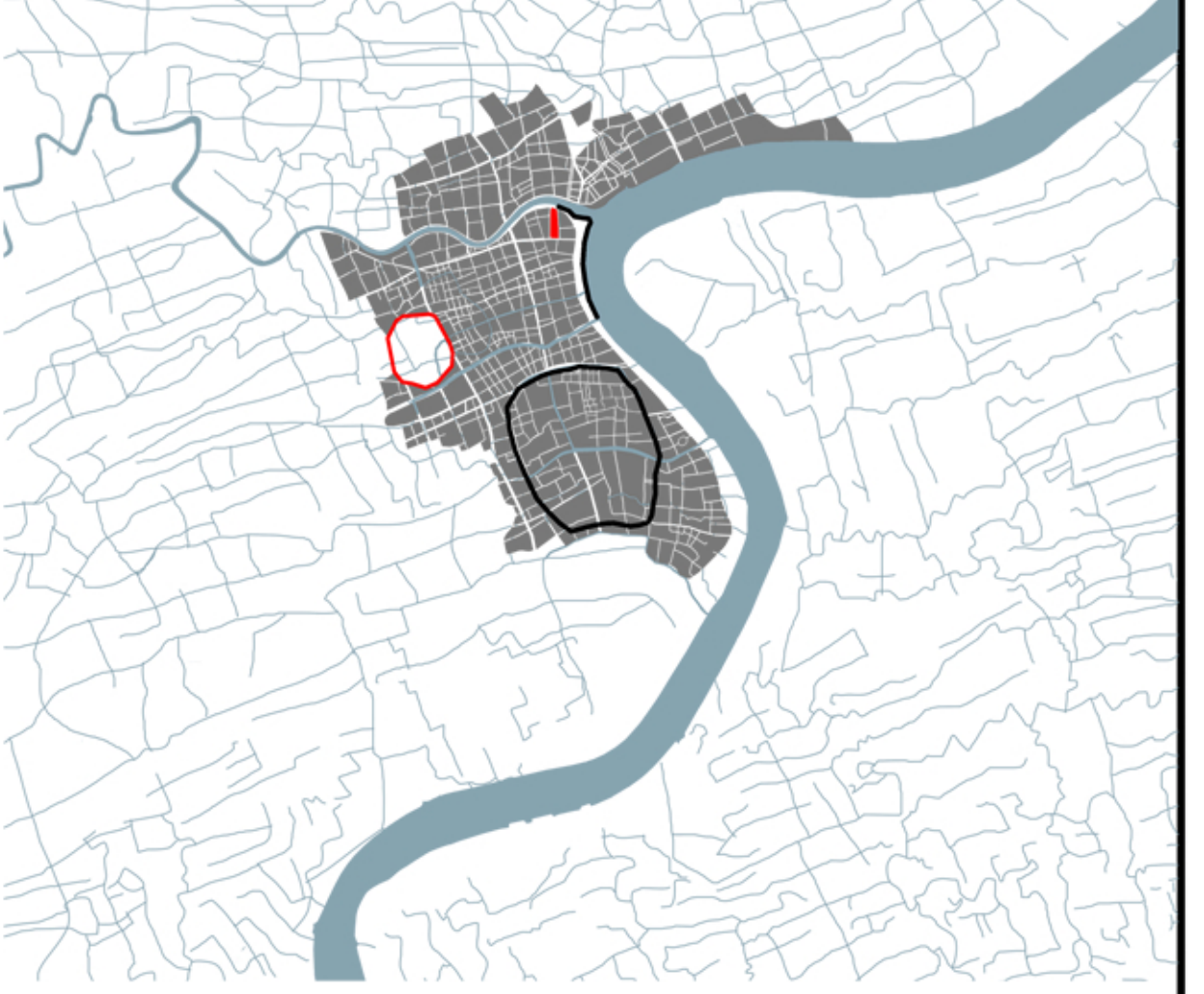
1937 - Invasione Giapponese



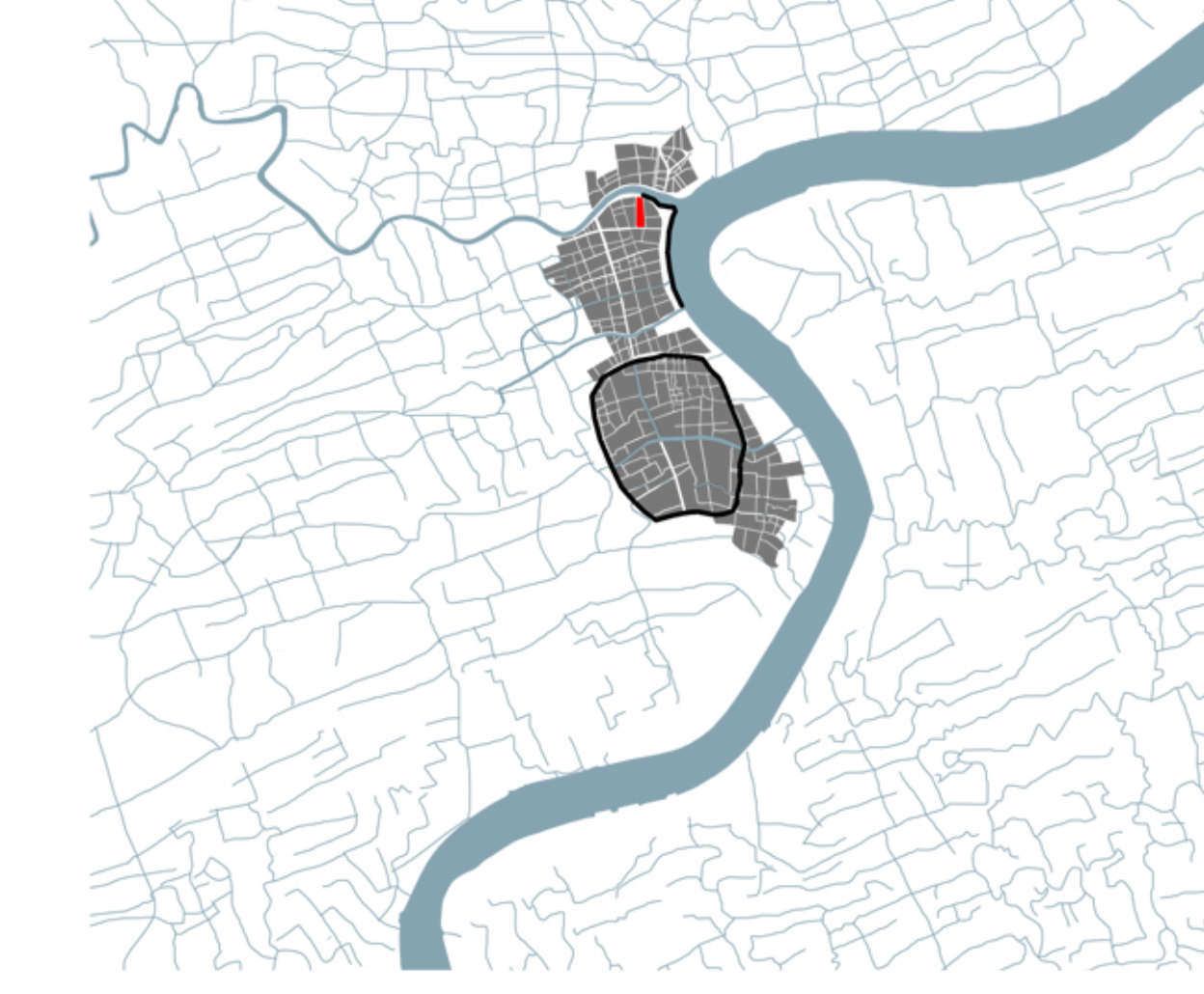
1930 - Anni di massima espansione commerciale



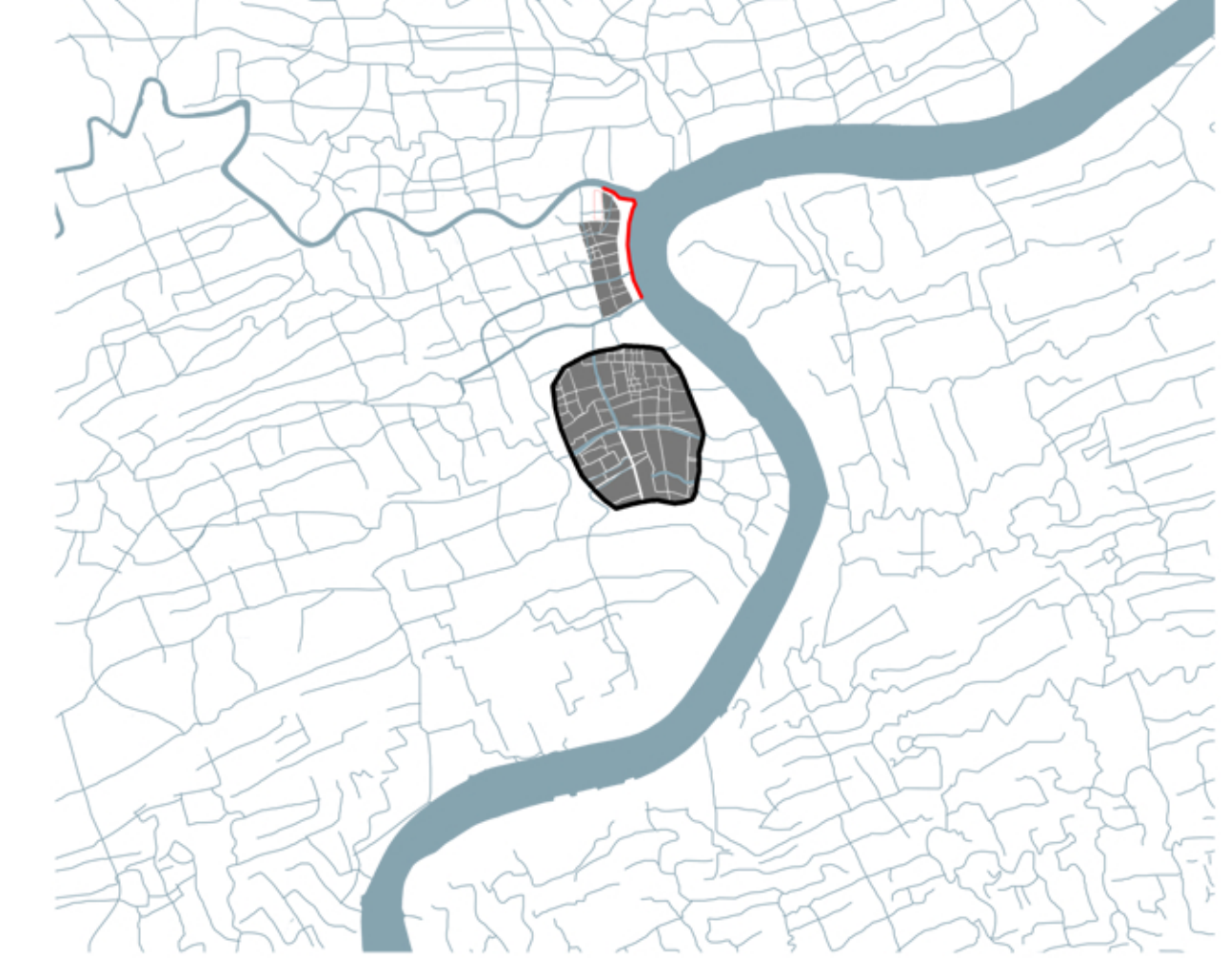
1920 - Inizio periodo di fiorente espansione commerciale



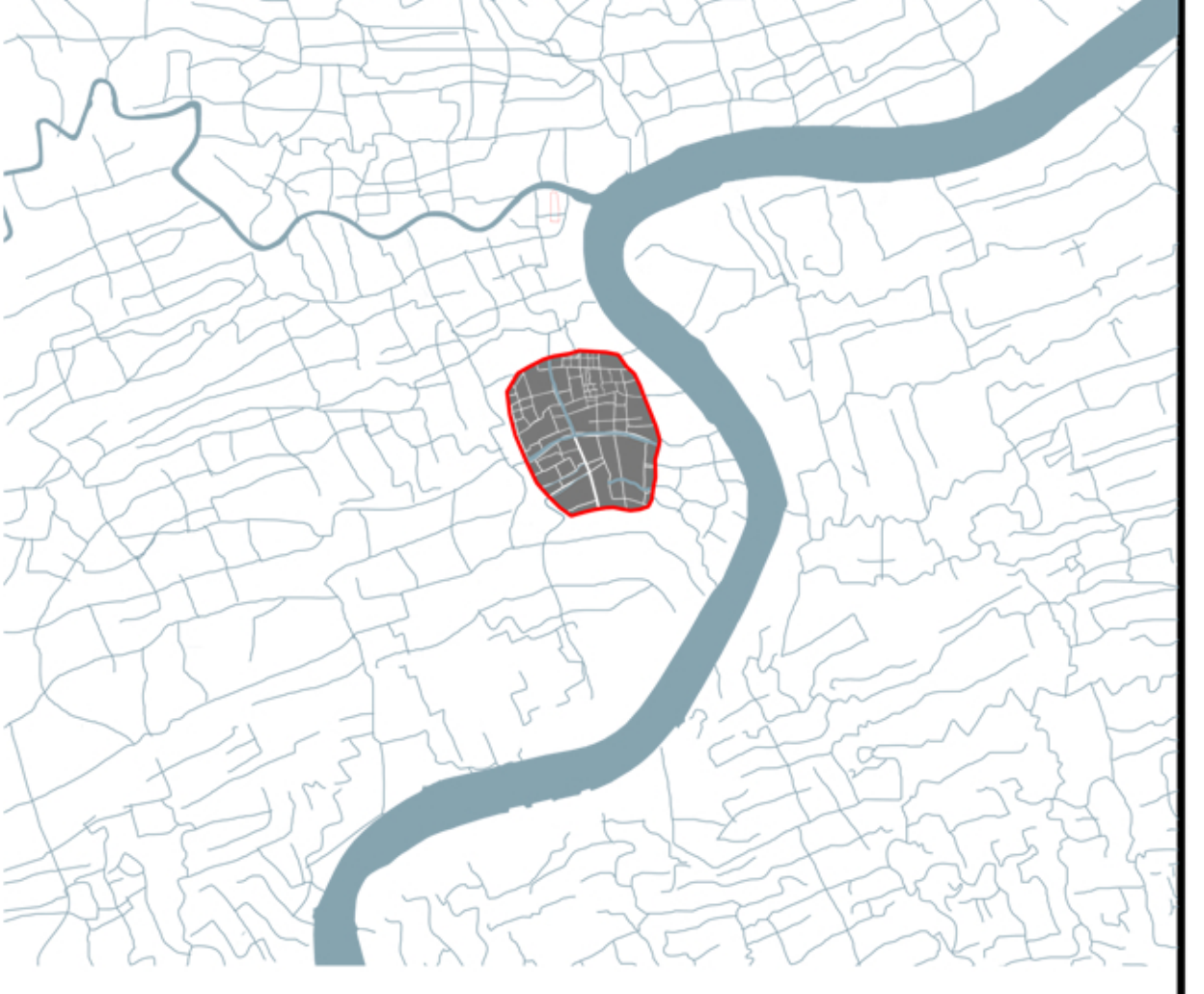
1911 - Fine dell'impero cinese



1863 - Unione della concessione britannica e americana (istituzione concessioni internazionali)



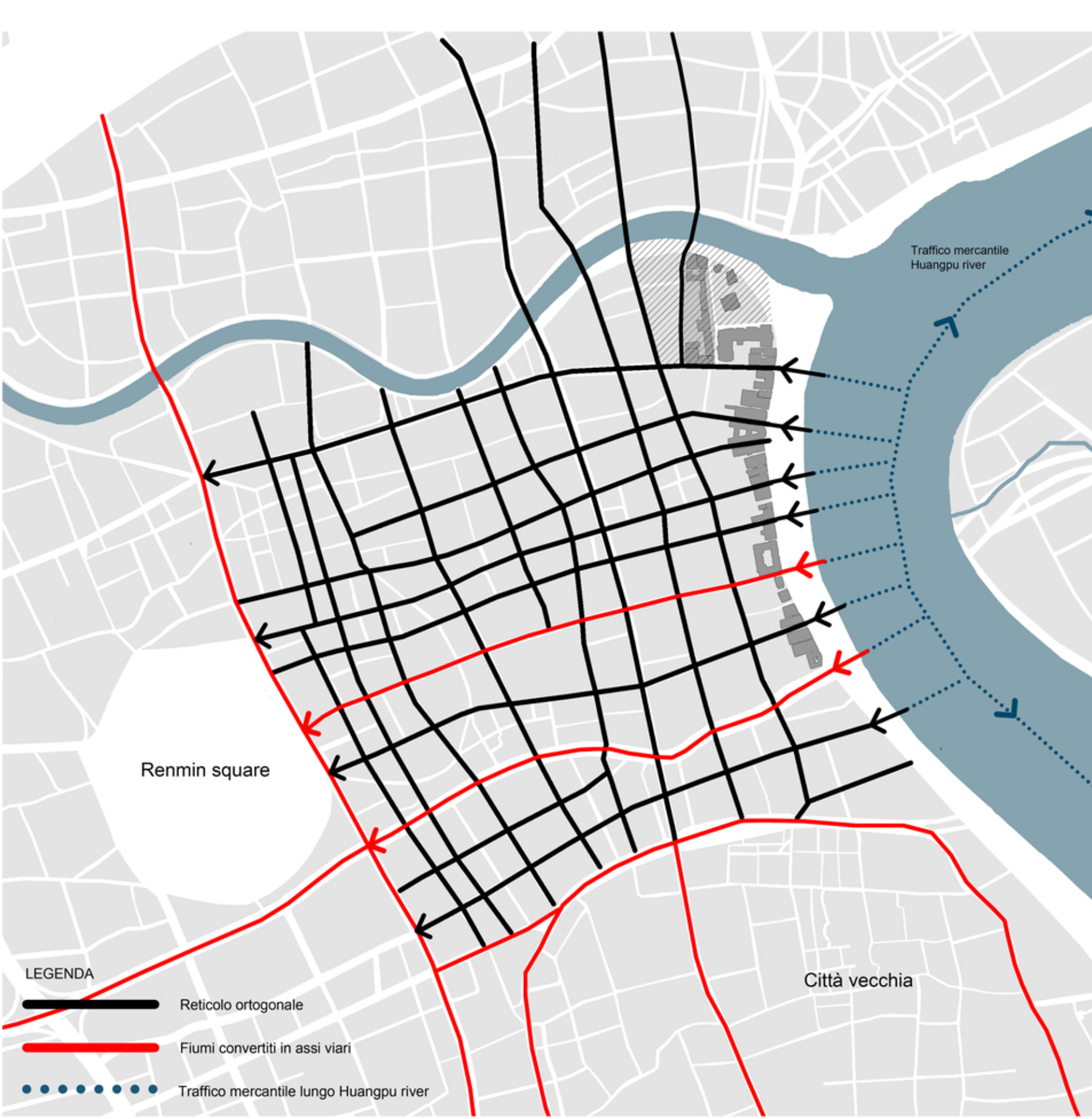
1854 - Istituzione consiglio municipale



1842 - Trattato di Nanchino

Le concessioni come elemento di strutturazione urbana, dalla connessione idrica a quella stradale

Scala 1:50000

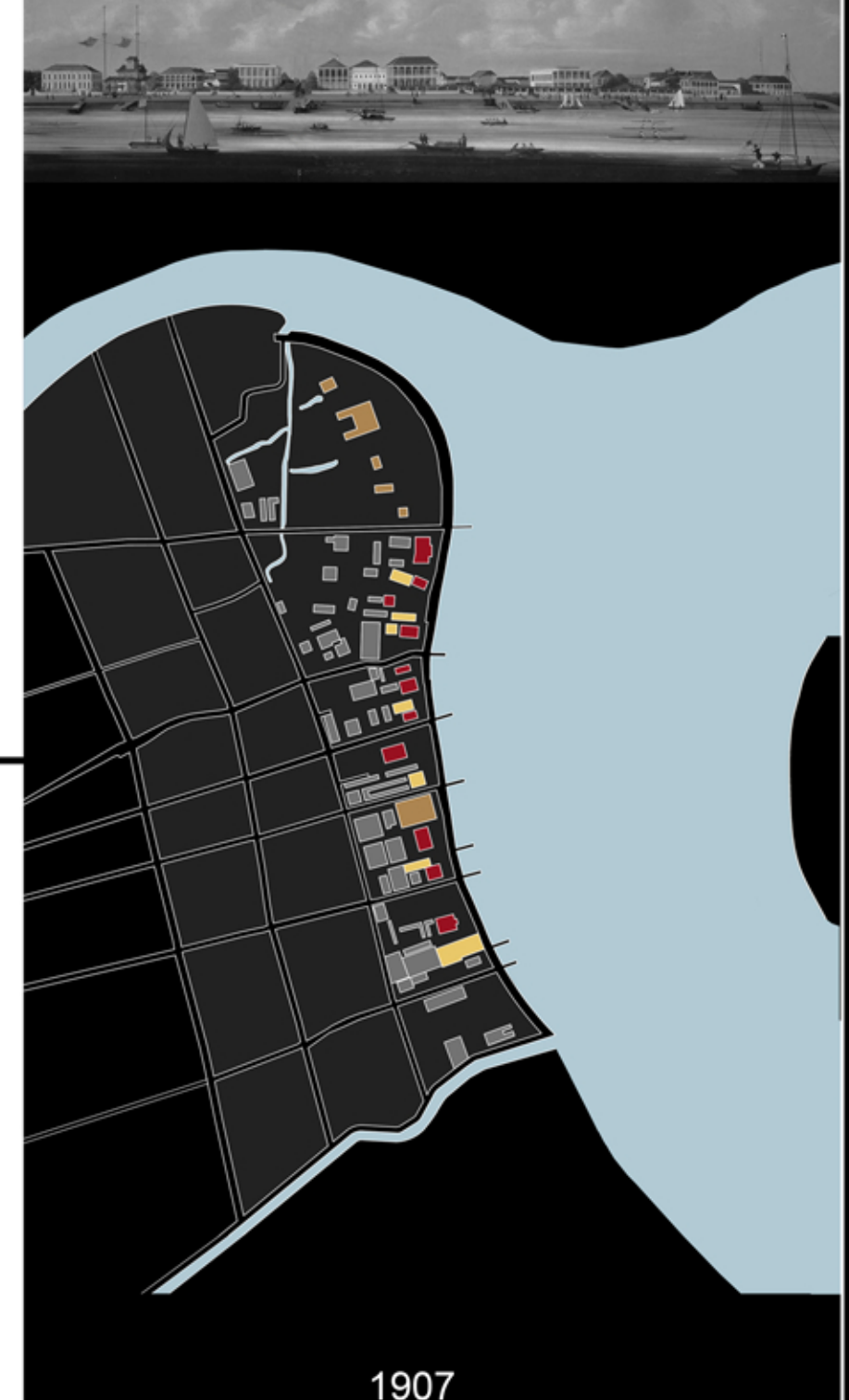


1907 Vista dell'ex ippodromo e dei canali

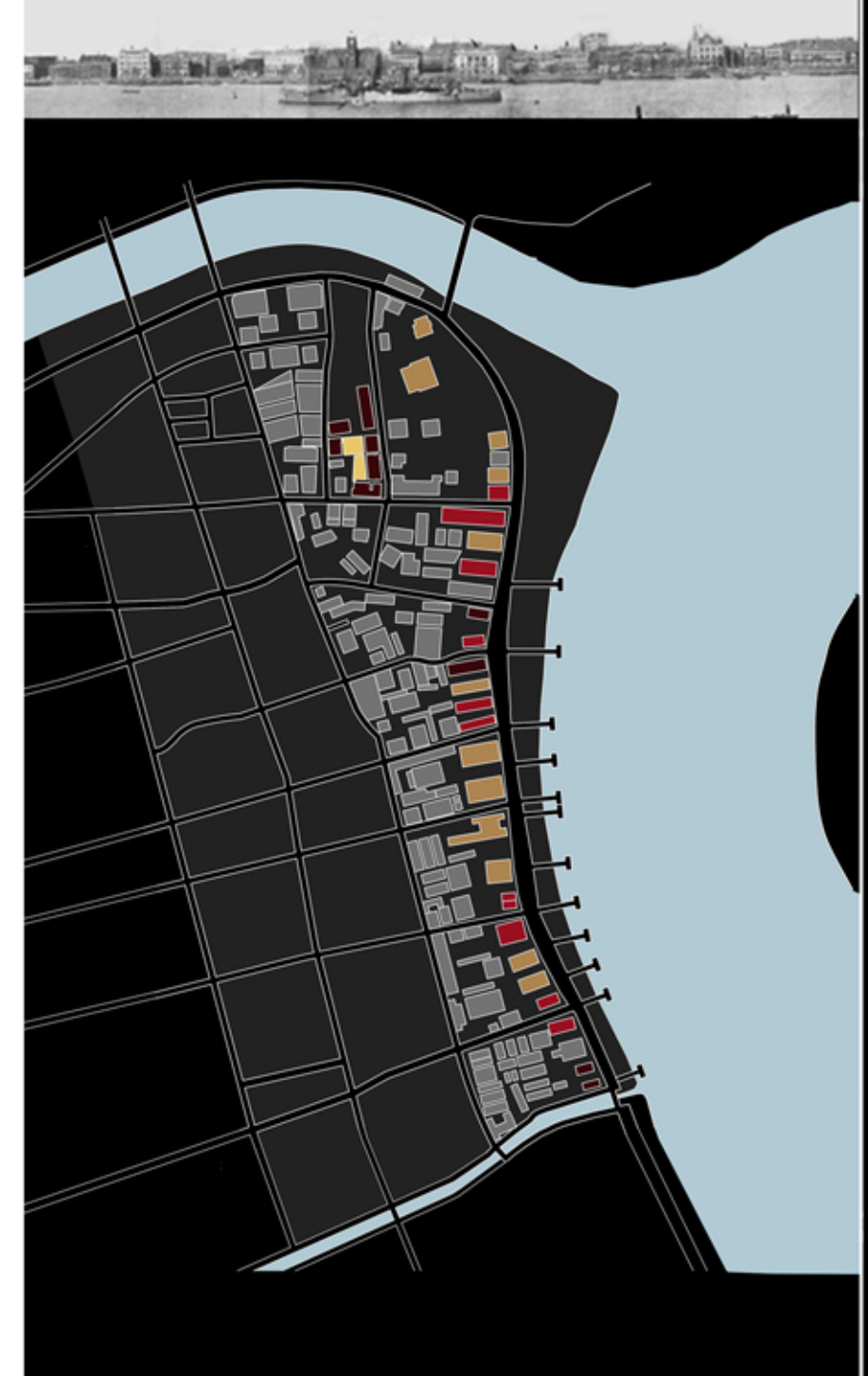


1912 Vista di uno dei canali della città

1839 - Precedente al Trattato di Nanchino



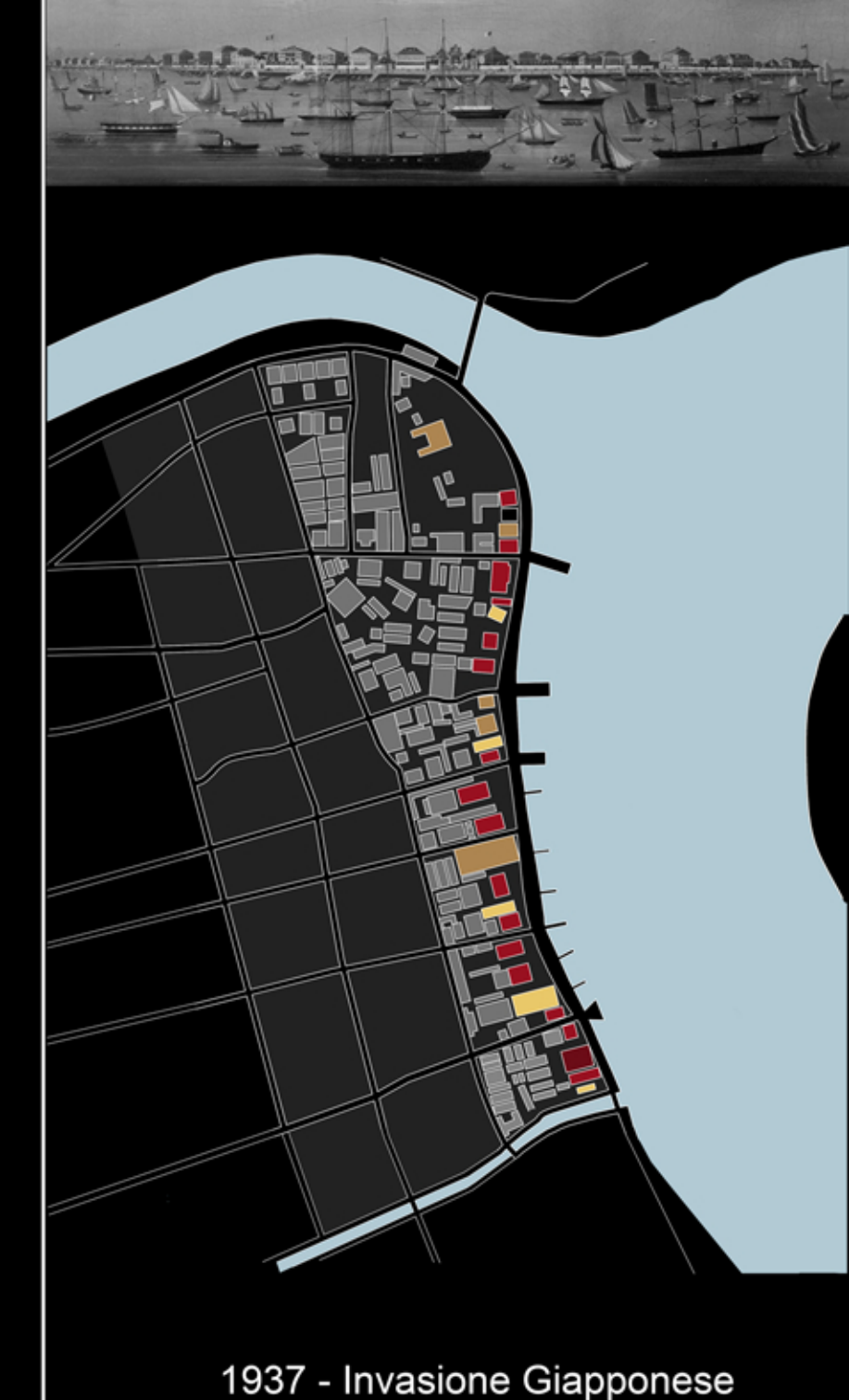
1907



2013 - situazione attuale



1867



1937 - Invasione Giapponese



Modificazione: pianta e alzato

