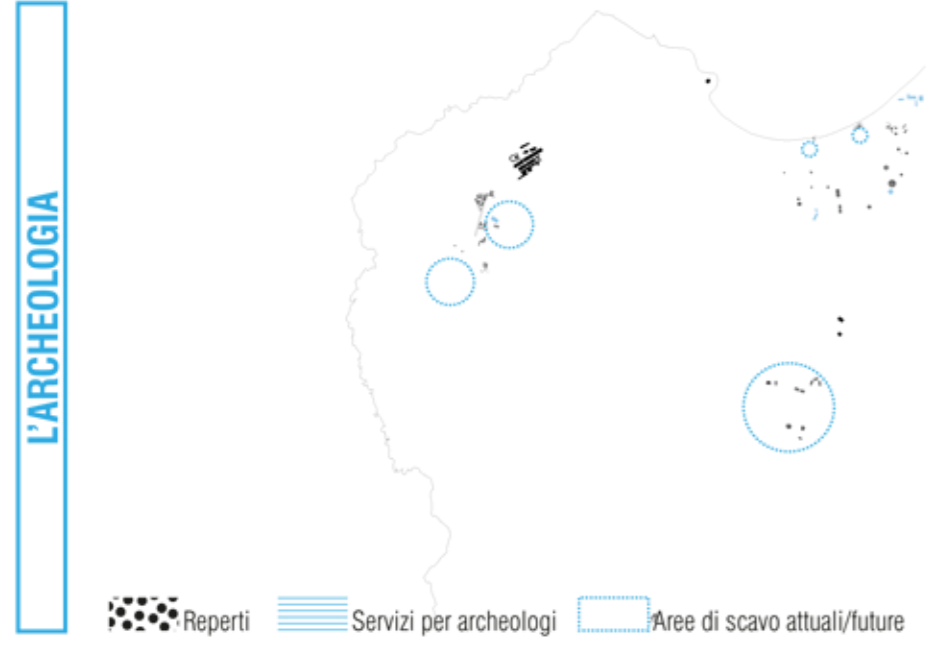
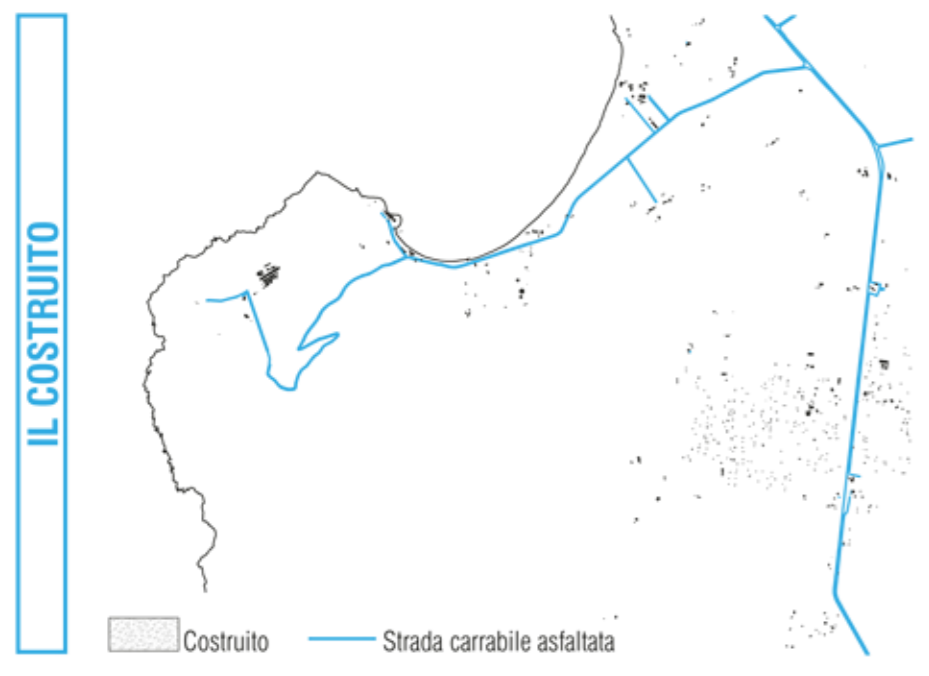
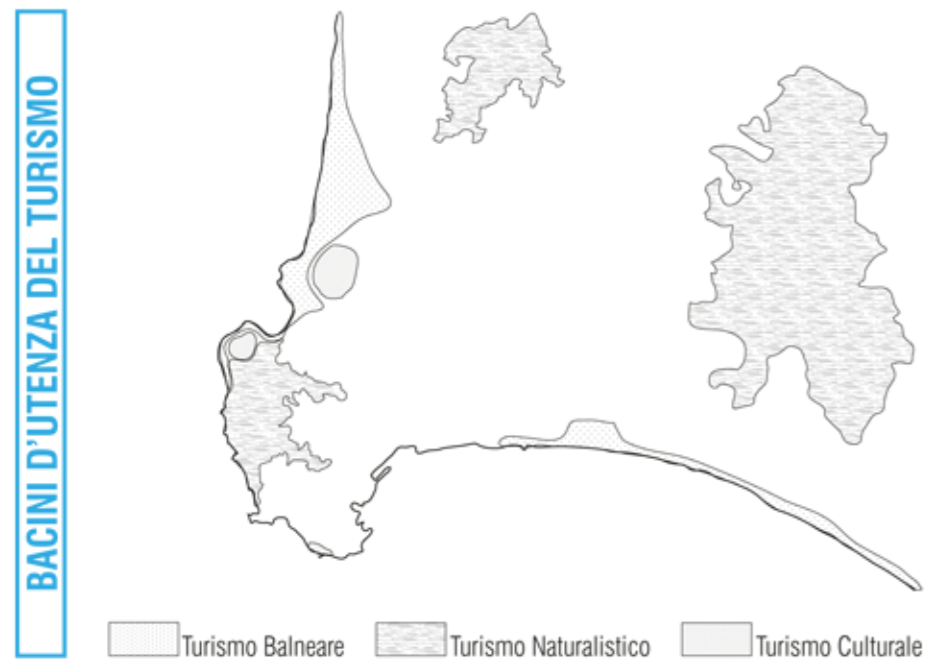
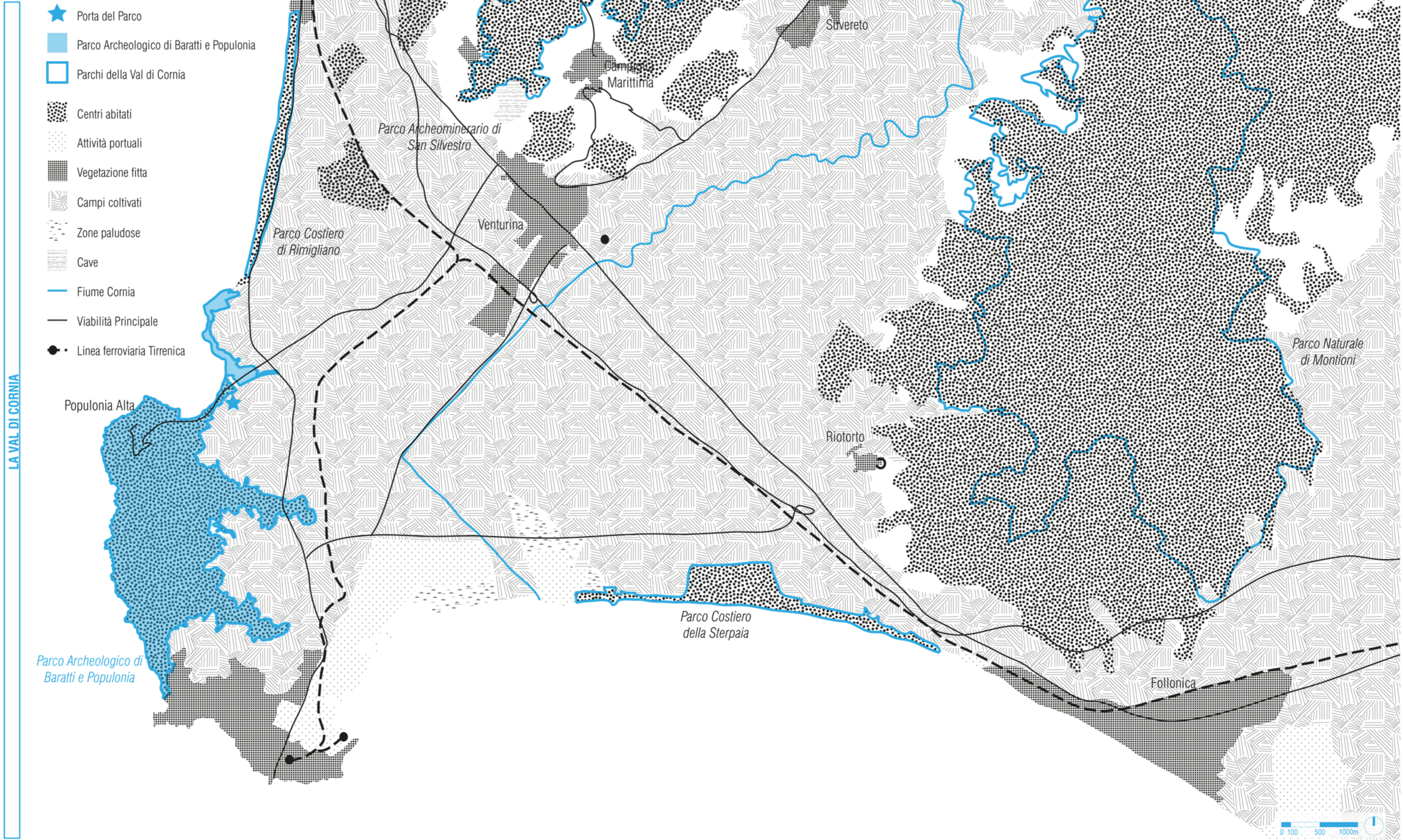


1. IL TERRITORIO

Il parco archeologico di Baratti e Populonia: valorizzazione e tutela secondo le linee guida del D.M. 18 aprile 2012



★ Porta del Parco

Componenti strutturali di origine naturale

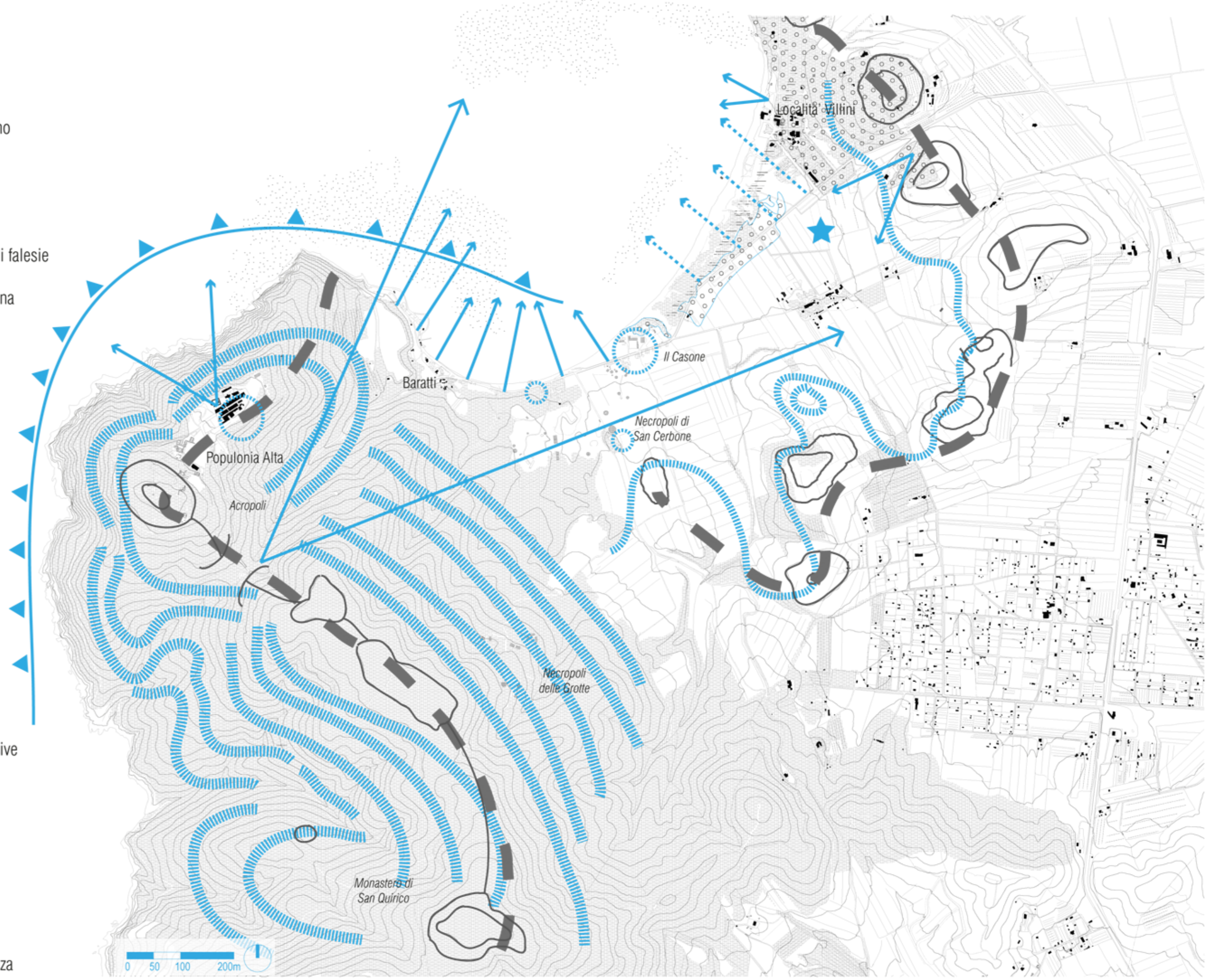
- Crinale principale del promontorio di Piombino
- Poggi e cime del promontorio di Piombino
- Sella
- Linea di costa alta e rocciosa, con presenza di falesie
- Costa sabbiosa (spiaggia) con piede della duna
- Praterie di posidonia
- Aree boscate, vegetazione riparia

Componenti strutturali di origine antropica

- Pineta
- Campi coltivati
- Filari alberati
- Edificato

Relazioni visive

- Limiti visivi determinati dai crinali
- Versanti morfologicamente definiti, quinte visive
- Landmark
- Punti panoramici
- Visibilità su strada
- Visibilità filtrata
- Luoghi di alta intervisibilità alla grande distanza



- San Vincenzo
- Parco Costiero di Rimigliano
- Parco Archeominerario di San Silvestro
- Venturina
- Baratti
- Necropoli di San Cerbone
- Parco Costiero della Sterpaia
- Piombino
- Punta Ala
- Monastero di San Quirico
- Parco Archeologico di Baratti e Populonia
- Isola Palmaiola
- Acropoli
- Necropoli di Buca delle Fate
- Isola d'Elba
- Castello di Populonia Alta

