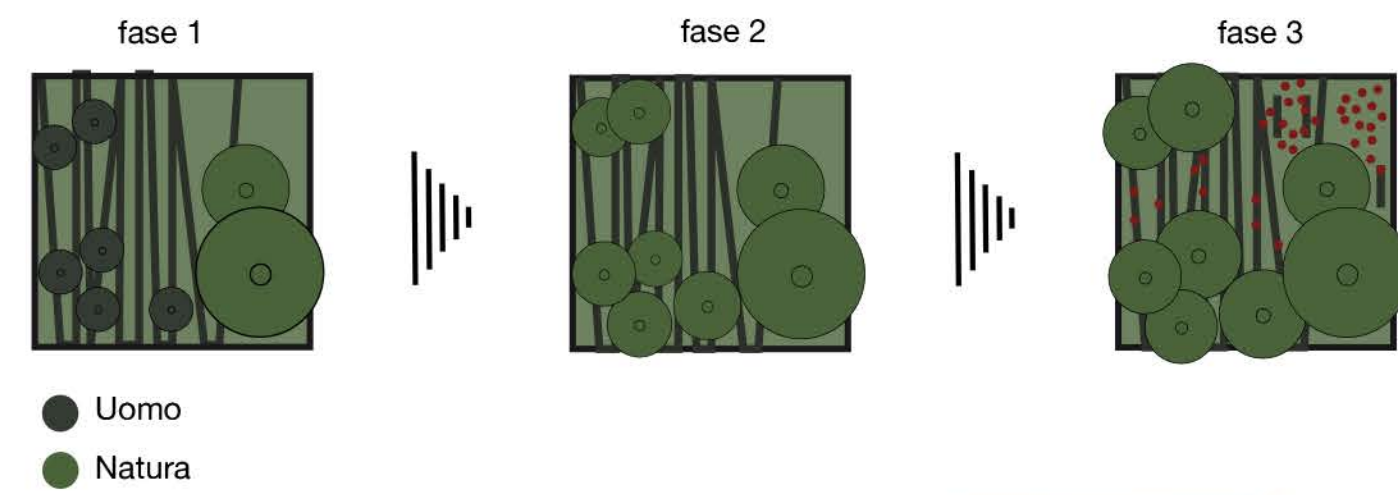


ELEMENTI COMPONENTI IL PAESAGGIO AGRARIO DI CUI ANCORA OGGI POSSIAMO RILEVARE LE TRACCE			
<p>La siepe</p> <p>continua</p> <p>discontinua</p>	<p>ARBUSTI</p> <p>Cornus mas Cornus sanguinea Euonymus Sambucus nigra Viburnum opulus Rhamnus catmarticus</p>		
<p>Il filare</p> <p>su percorso</p>	<p>ALBERI</p> <p>Populus nigra Populus alba Tilia</p>		
<p>La piantata</p> <p>San Martino Spino</p>	<p>ALBERI</p> <p>Olmo Acer campestre</p> <p>ARBUSTI</p> <p>Viti</p>		
<p>Il dosso</p>	<p>ALBERI</p> <p>Populus alba Populus nigra</p> <p>ARBUSTI</p> <p>Corylus avellana</p>		
<p>Il macero</p>	<p>ALBERI</p> <p>Salix</p> <p>ARBUSTI</p> <p>Cornus mas Cornus sanguinea Sambucus nigra Rhamnus frangula</p>		

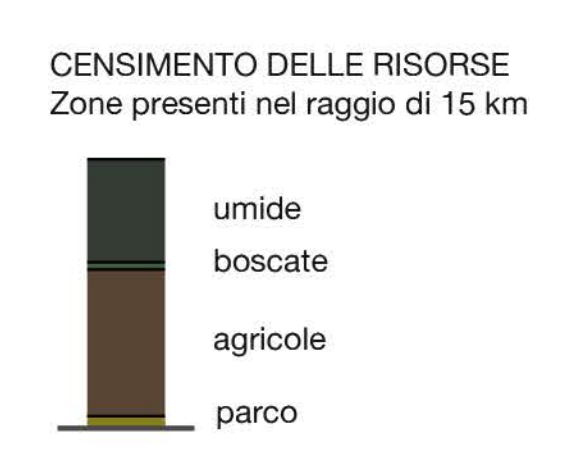
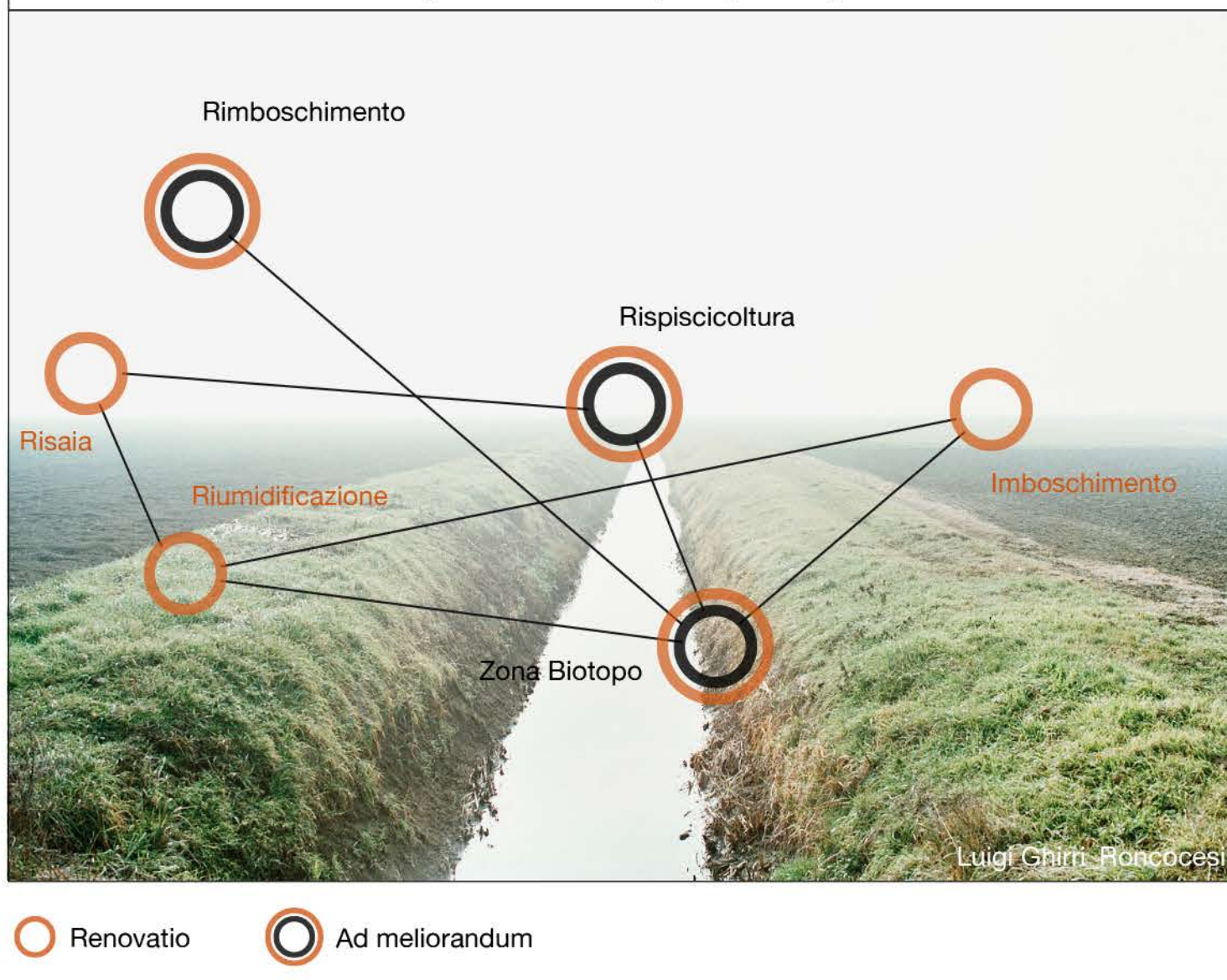
[RI]GENERA IL PAESAGGIO



Ogni cosa è natura. Ogni cosa è artificio.



NUOVI SCENARI suggeriti dagli elementi presenti in loco, normative vigenti [P.T.C.P., P.S.C.] e politiche europee [P.A.C.]



- Legenda:
- Ortofoto 2006 \_ IGM
  - edificato
  - corti coloniche
  - fiumi e canali
  - dossi di rilevanza storico documentale
  - zone di valore naturale ambientale
  - zone di particolare interesse paesaggistico ambientale
  - unità di paesaggio dei serragli
  - unità di paesaggio delle masserie
  - limite dei serragli
  - alberi monumentali
  - siepi e filari
  - maceri
  - area d'intervento
  - corte colonica di progetto

