








LEGENDA:

-  Zona a destinazione agricola
-  Zona di tutela dei caratteri ambientali
-  Centro storico del Comune di Novellara
-  Parco agricolo
-  Percorsi ciclo-pedonali di progetto
-  Corridoi verdi:
Alberature esistenti
Alberature di progetto

CONCEPT DI PROGETTO:

Dall'analisi generale del Comune di Novellara e dei rapporti con i comuni limitrofi, è emerso come queste zone siano connotate dalla presenza di vaste aree destinate all'agricoltura, mentre i centri storici e l'urbanizzato si concentrano spesso a confine. Il territorio analizzato è caratterizzato dalla presenza delle Valli tra Novellara e Reggiolo, una vasta area naturalistica all'interno della quale la fauna e la flora sono particolarmente ricche. A Novellara si trova inoltre la discarica intercomunale, attiva dai primi anni '90 e che cesserà l'attività di smaltimento rifiuti nel 2015/2016.

L'obiettivo che il progetto si pone è quello di recuperare il territorio attualmente occupato dalla discarica e di ritrovargli una nuova destinazione d'uso, al fine di riconnettere questo luogo con la natura circostante.



Ambito agricolo padano



Fauna tipica del territorio padano

TEMI ED OBIETTIVI:

1- BONIFICA DEL TERRITORIO

Gli interventi di bonifica sono rivolti principalmente a risolvere problematiche di inquinamento della falda acquifera che si trova sotto i bacini di discarica riempiti negli anni '90. Altre misure di bonifica sono rivolte al territorio agricolo ed all'inquinamento causato dalla coltivazione intensiva a monocoltura.

2- PROGETTO DI PARCO AGRICOLO CON SEDE DEI SERVIZI

Realizzazione di un parco ad uso agricolo nella zona attualmente occupata dalla discarica intercomunale. L'obiettivo che il progetto di rinaturalizzazione si pone è quello di legare al proprio interno i caratteri agricoli con quelli di riequilibrio ambientale delle Valli situate tra Novellara e Reggiolo.

3- REALIZZAZIONE DI CORRIDOI VERDI

Realizzazione di corridoi verdi, attraverso la piantumazione di specie autoctone della pianura padana, come collegamento naturale tra l'ambito agricolo e le zone tutelate.

4- COLLEGAMENTO DEI PERCORSI CICLO-PEDONALI ESISTENTI E DI PROGETTO

Il progetto prevede di collegare l'area d'intervento con i percorsi ciclo-pedonali già presenti nel Comune di Novellara e con l'ambito naturalistico delle Valli di Novellara e Reggiolo.

