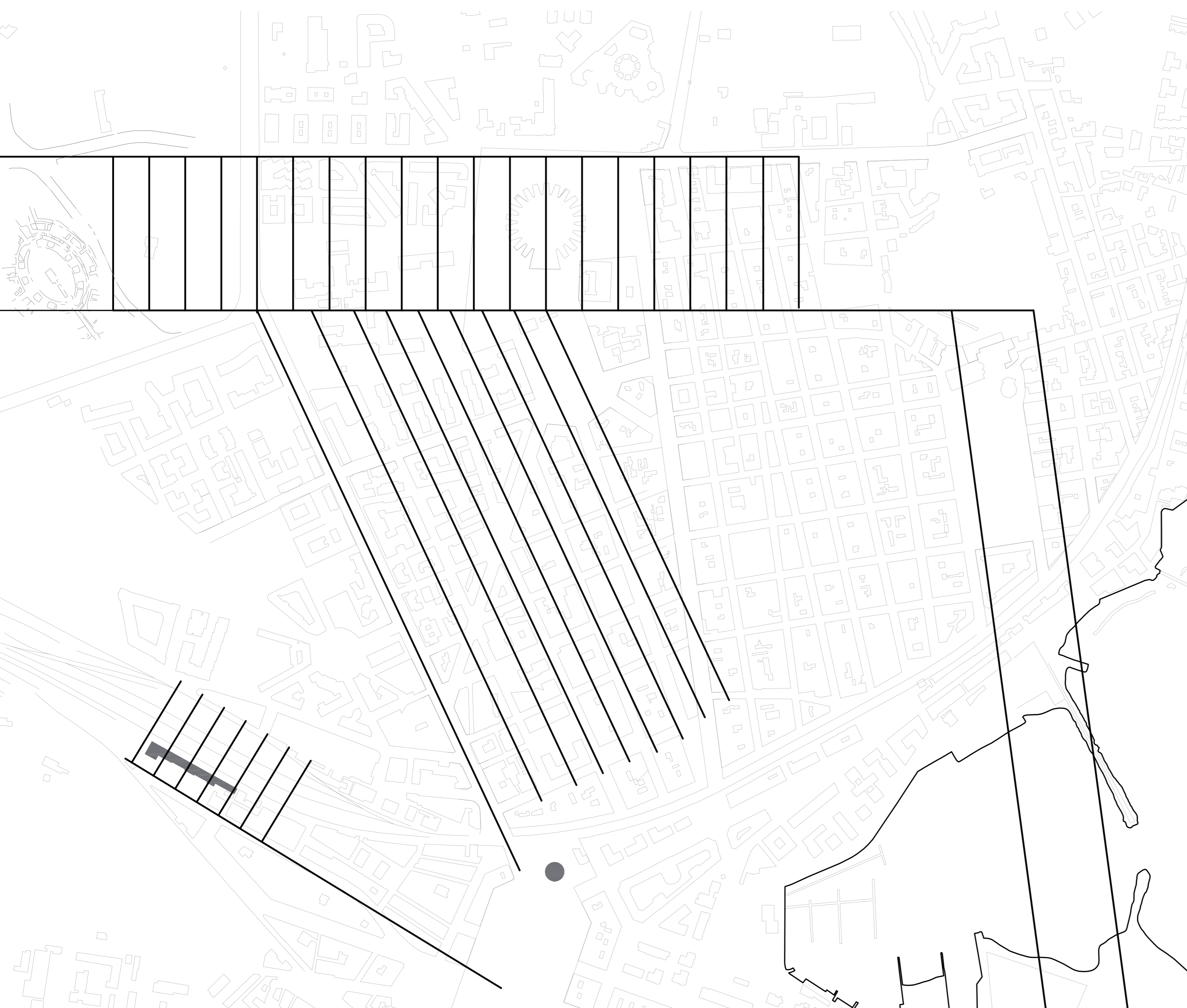
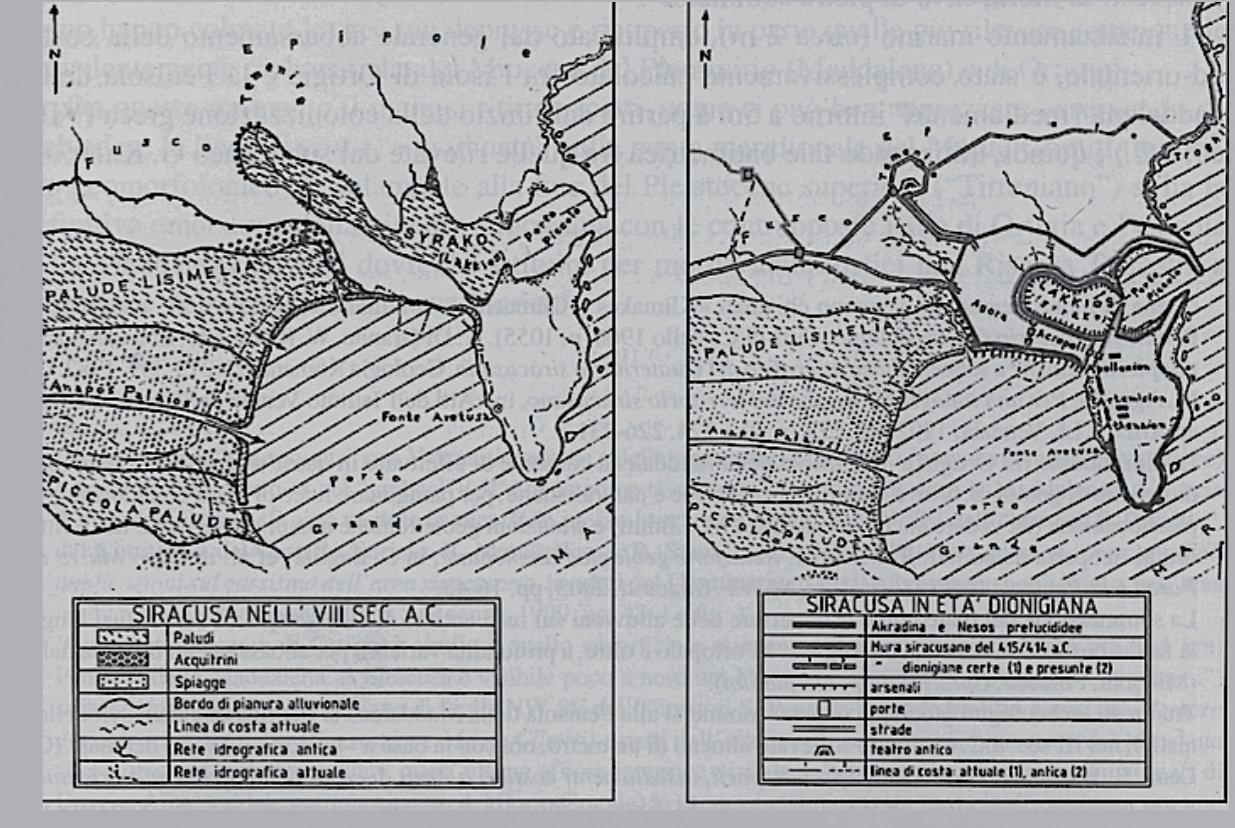




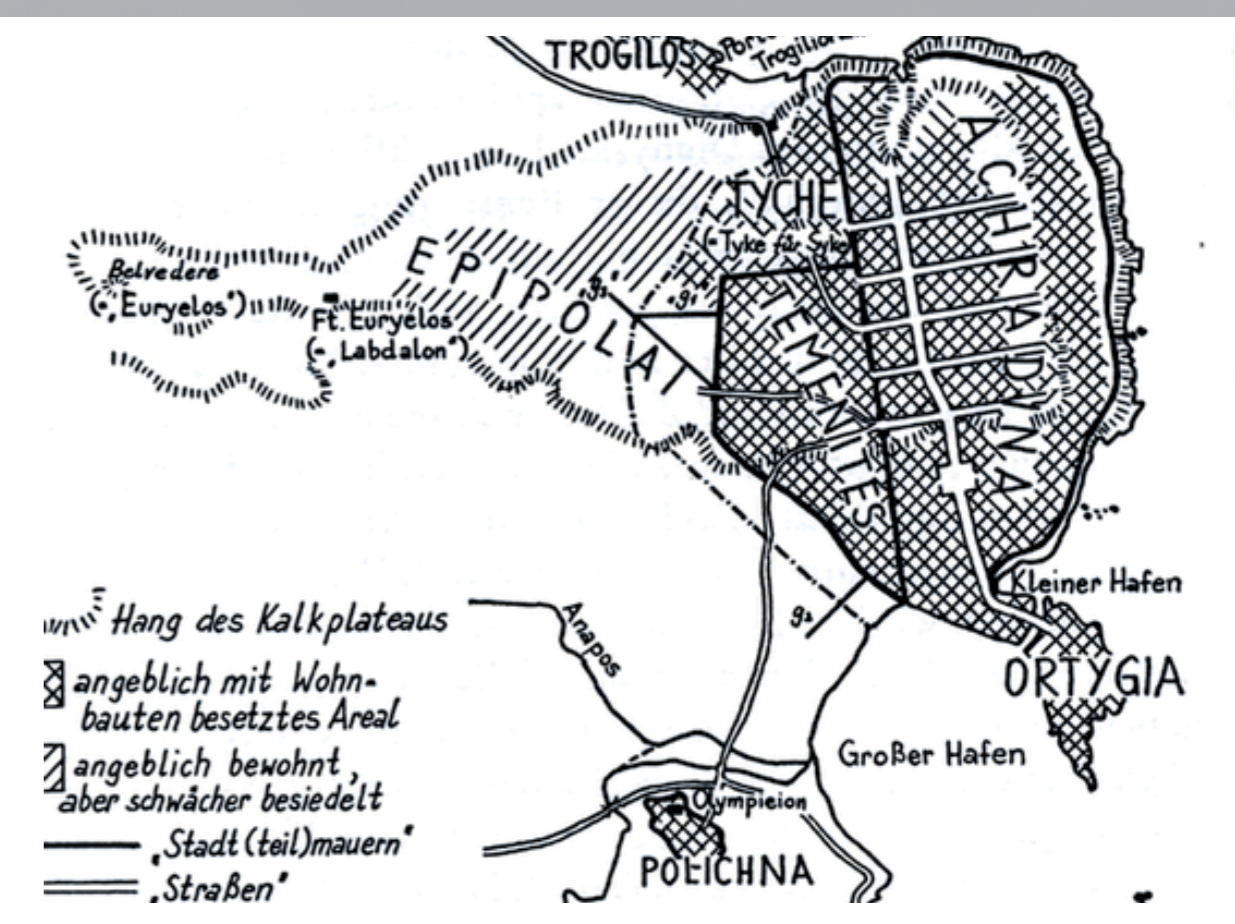
Siracusa - Pentapoli



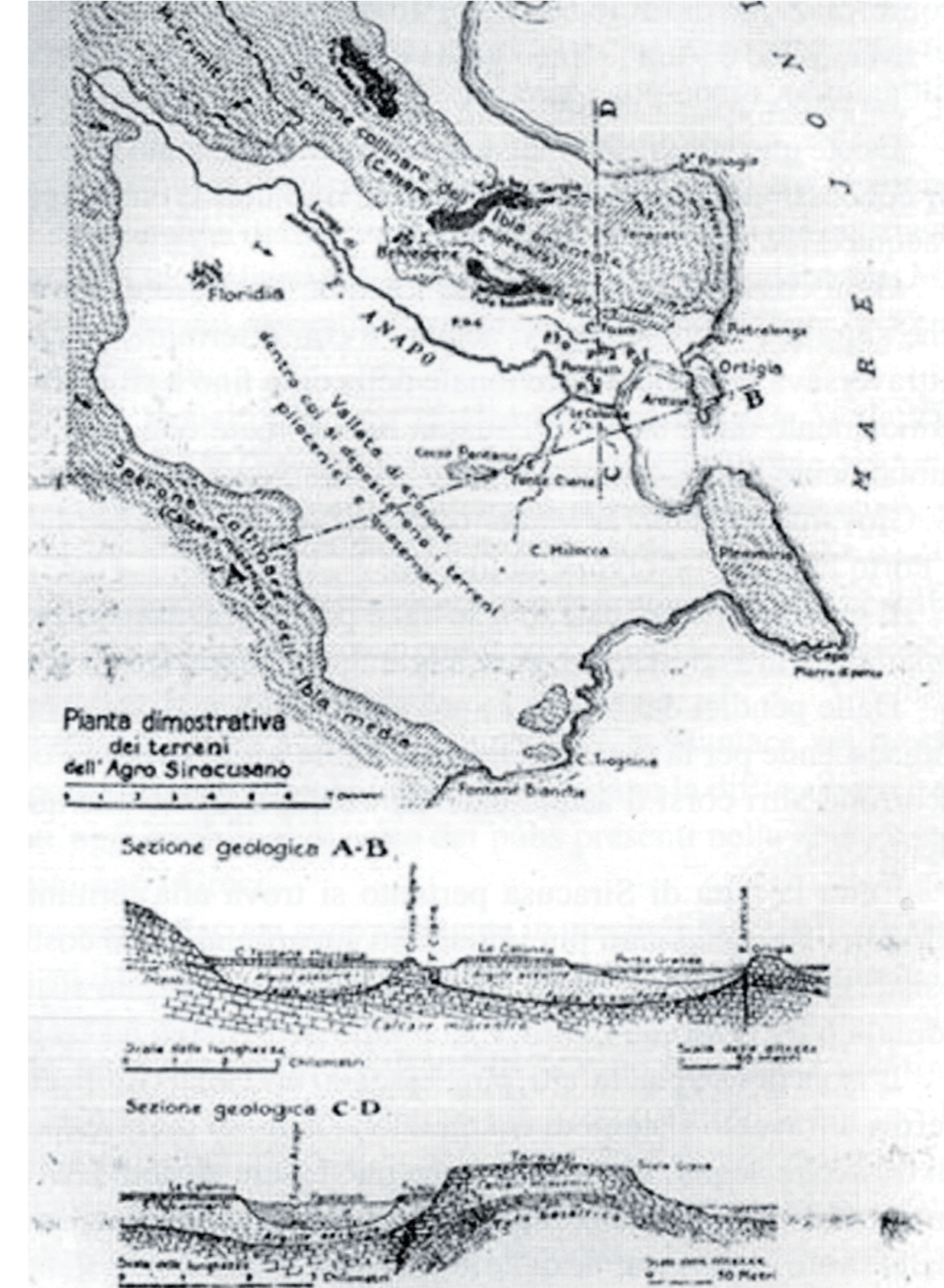
Nel 734 - 733 a.C., secondo lo storico greco Tucidide, nel territorio di Siracusa pongono la loro dimora coloni greci provenienti da Corinto che, sotto la guida di Archia, danno origine al primo nucleo della colonia di Siracusa; ben presto si avvia un processo di espansione verso Sud e verso Ovest. All'inizio del V sec. a.C. la politica di espansione di Atene si conclude con la spedizione del 415 a.C. e l'assedio di Siracusa, la cui difesa viene affidata ad Ermoreate; sconfitti gli ateniesi si presenta il problema dei Cartaginesi, Ermoreate viene sostituito da Dionigi, il quale provvede ad una grandiosa opera di fortificazione, lunga 27km. Nella terraferma, immediatamente prossima ad Ortigia, si estendeva il quartiere di Achradine, che aveva un proprio muro di fortificazioni; qui si trovava l'agorà, ricalcata nell'attuale Foro Siracusano.



Il collegamento con la terraferma anticamente era diverso perchè i depositi trascinati dai corsi d'acqua (canale S. Gregorio e Anapo) che fluiscono verso il mare e l'abbassamento del livello della costa hanno portato una profonda trasformazione. L'istmo si trovava più ad est dell'attuale porto piccolo e l'antico Lakkios si trova ora a 2 - 5 m sotto il livello del mare.



Nel quartiere di Achradine ed in quello contiguo di Neapolis, le indagini hanno consentito di chiarire l'assetto urbanistico antico, organizzato intorno ad un'importante arteria stradale che procedeva in senso est-ovest per circa mezzo chilometro; nella parte orientale questa strada si raccordava a quella che portava verso Sud ad Ortigia, nel lato meridionale invece le strade si innestavano obliquamente.



Fra tutti i quartieri della città, Neapolis è quello per lo più caratterizzato dalla presenza di ruderi greci e romani, tra cui il Teatro Greco e l'Anfiteatro romano. A Nord-Est doveva trovarsi il quartiere di Tyche, che prendeva nome dal santuario della Fortuna; il ciglione che dalla zona Est del teatro fino al mare segna la balza dell'Epipole è caratterizzato dalle latomie, numerose cavità artificiali.

Strategie per il rilancio economico e culturale di Siracusa.

Porto turistico e nuovo waterfront a Ortigia.

POLITECNICO DI MILANO
 Scuola di Architettura e Società - MI
 Laurea magistrale in architettura
 (T11-Progettazione Tecnologia e ambiente)

Studente: Francesco Cavaliere
 Relatore: Claudio Fazzini
 Correlatore: Lia Russo
 anno 2013/2014
 TAV 1/13 scala 1:10.000