



CARTA DIMOSTRATIVA
 della regione compresa fra
MASSAUA, KEREN, AKSUM E ADIGRAT

Scala di 1:250.000.

AVVERTENZE. Per compilare questa carta si sono consultati gli scritti di viaggiatori ed autori, che illustrano la regione e ne hanno fornite le indicazioni fornite da alcuni ufficiali, i quali però non hanno potuto verificare sul campo. Ma nel fare uso conviene ricordare che esse (carte) sono più dimostrate che sicure e sono assai discordanti fra di loro.

Le opere consultate sono quelle di d'Abbadie, Campese, Heugelin, H. Junker, Lefebvre, Léjean, Matteucci, Munzinger, Poggendorf, Ruffe. Molti dati vengono desunti da carte speciali dello Stato Maggiore egiziano.

Il confine politico fra l'Abissinia e le regioni circostanti è segnato come sulla Map of the Red Sea Coast compilata dall'ufficio informazioni presso il Ministero britannico nel 1894, il qual confine è riprodotto senza variazioni nella carta Abissiniana del Mar Rosso alla scala di 1:1750.000 edita da quest'Istituto geografico.

I nomi sono scritti come si leggono, secondo la pronuncia italiana si ottiene un suono simile a quello della lingua originale, ma non si deve prendere sul serio.

Le latitudini sono espresse in arco (gradi e minuti) le longitudini in tempo e minuti in metri.

Siccome nella regione rappresentata la quota della convergenza dei meridiani è variabile, così si può ritenere che la differenza di tempo, minuto in minuto, è lo spostamento medio di chilometri. Soltanto con un errore massimo di 100 metri.

La posizione geografica di MASSAUA è quella SE del Comando Superiore in base ad osservazioni fatte dal R. Marina Canonica Scialoja, risultando:

Latitudine Nord $15^{\circ} 56' 41''$
 in tempo $2^{\text{h}} 37^{\text{m}} 52^{\text{s}}$
 Longitudine Est da Greenwich $38^{\circ} 28' 31''$

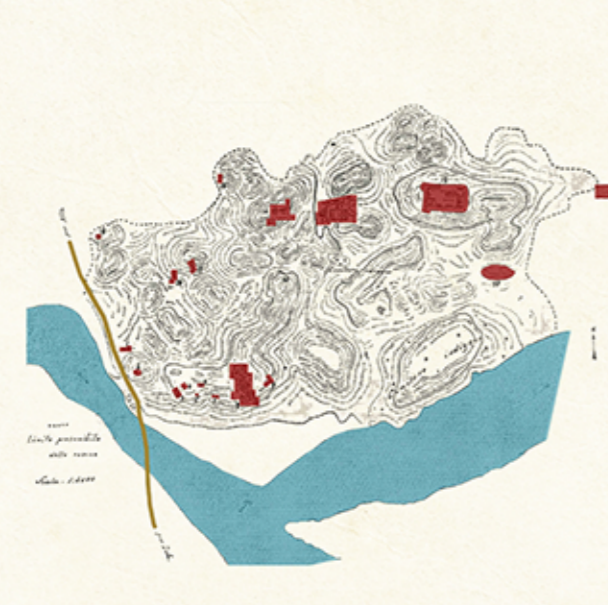
Differenze di longitudine da Greenwich:

Parigi (Osservatorio) $1^{\text{h}} 57^{\text{m}} 52^{\text{s}}$
 Roma (Monte Mario) $1^{\text{h}} 56^{\text{m}} 52^{\text{s}}$
 Massaua (Palazzo del Comando) $2^{\text{h}} 37^{\text{m}} 52^{\text{s}}$

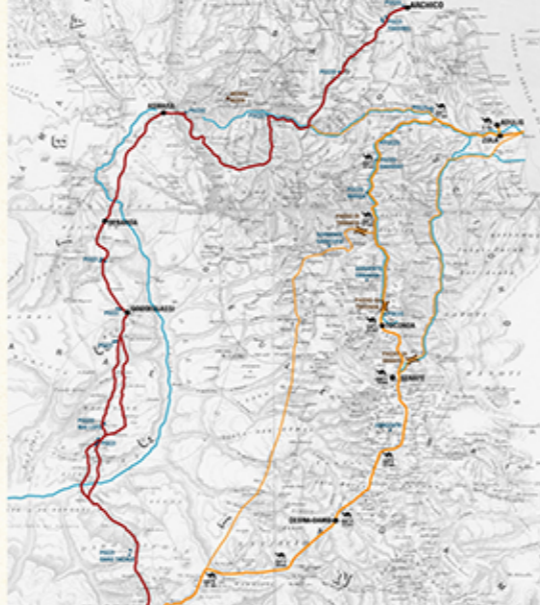
INQUADRAMENTO TERRITORIALE




ADULIS E LE ANTICHE CITTA' AKSUMITE



CARTOGRAFIA E PERCORSI STORICI



RILIEVO



RESTAURO



MANUTENZIONE PROGRAMMATA



PROGETTO



POLITECNICO DI MILANO - SCUOLA DI ARCHITETTURA CIVILE
 CORSO DI LAUREA MAGISTRALE IN ARCHITETTURA - A.A. 2013/2014
 RELATORE: BORTOLOTTO SUSANNA CORRELATORE: BORPIANI MAURIZIO
 PER UN PARCO ARCHEOLOGICO AD ADULIS. LA RISCOBERTA DI UN SITO AKSUMITA IN ERITREA
 CON IL CONTRIBUTO DI: Ce.R.D.O, ALFREDO E ANGELO CASTIGLIONI, S. MASSA, N. CATTANEO

LAUREANDI
 CASTAGNA MAURILIO - 799114
 COCUZZA SIMONE - 800475
 MIINNITI LUCA - 798911
 VALLE MORENO - 798915

