



ITINERARIO

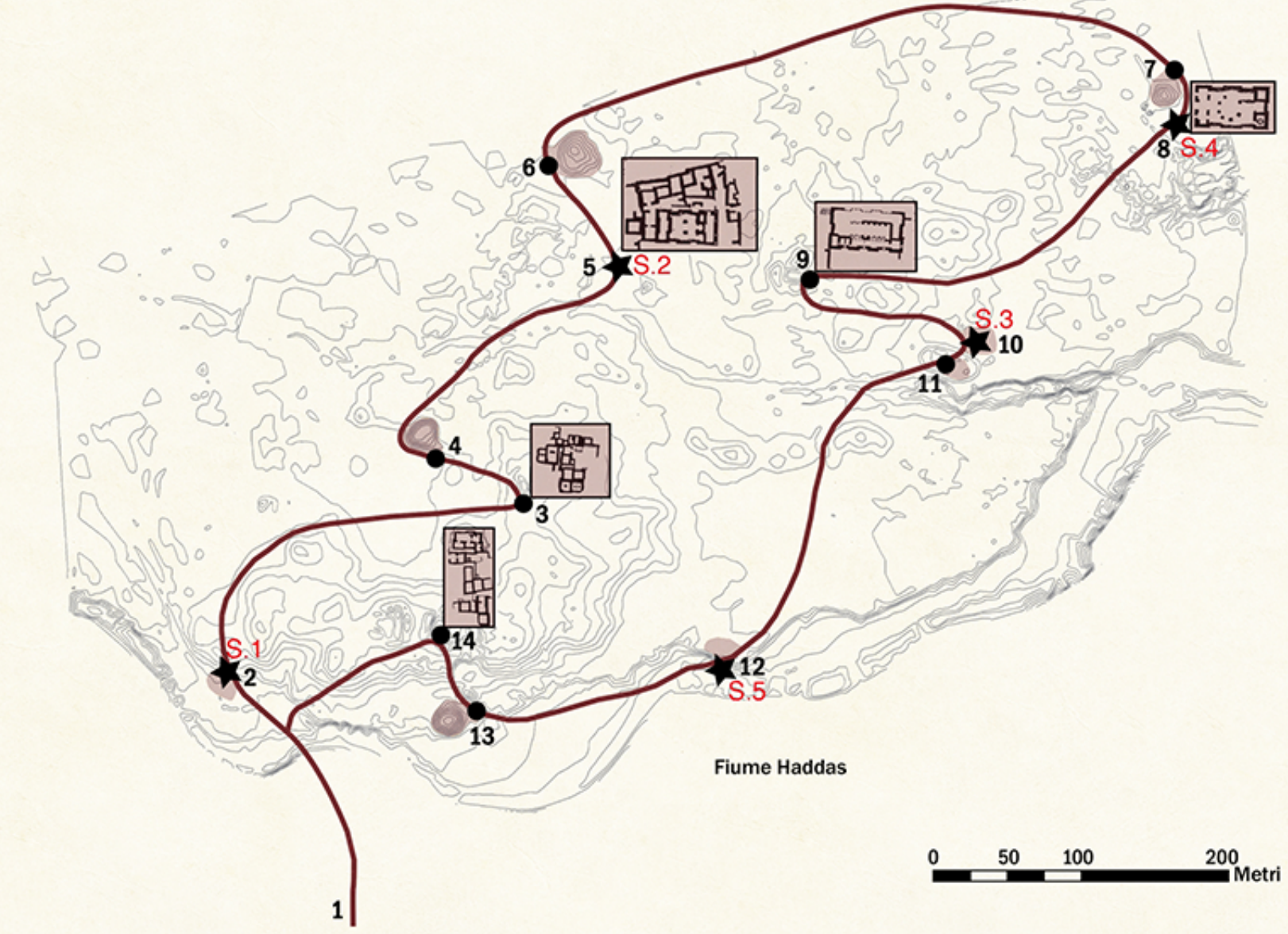
1. Asmara: cattedrale cattolica "Beata Vergine del Rosario", cattedrale ortodossa "Ende Mariam", sinagoga, Grande Moschea, Museo Nazionale, mercati coperti e all'aperto, caravanserraglio, grande palazzo del Governatore, cimitero italiano. Tra le diverse opere architettoniche di epoca fascista in stile razionalista: edificio Fiat Tagliero, municipio, edificio dismesso dell'Alfa Romeo, bar Zilli, cinema Roma, cinema Capitol, cinema Impero, cinema Odeon e palazzo Mutton.
2. Villaggi di Addi Teclesan e Elaberet: luogo specializzato per la coltivazione degli agrumi.
3. Keren: Moschea, chiesa greca presso il mercato, mausoleo di Sayed Bakri, villa del Governatore, chiesa di San Michele, forte Tigù (forte egiziano del XIX secolo), cimiteri militari italiani e inglesi, chiesa di Mariam Dèarit (la Madonna del Baobab) una cappella ricavata all'interno dell'albero, ex stazione ferroviaria del 1930 e cimitero degli Eroi Eritrei.
4. Agordat: importante centro commerciale per bestiame e dura (un cereale tipo mais). Una grande moschea e il forte, oggi monumento ai caduti dell'omonima battaglia di Agordat svoltasi tra il 27 giugno 1890 e 21 dicembre 1893.
5. Nefasit: monastero di Debre Bizen.
6. Dogali: Monumento di Dogali in ricordo ai caduti italiani.
7. Massawa: chiesa, moschea di Shaali, porto, diga Edaga Beral, fabbrica del ghiaccio, vecchia stazione ferroviaria, ricostruzione dell'edificio degli anni '20 del Banco d'Italia, antica casa di Mammuh Mohammed Nahari, Taulud Island (Massawa): antico Palazzo Imperiale, cattedrale Copta, Cattedrale di St. Mariam, diverse ville di epoca settecentesca, monumento simbolo della liberazione dal controllo etiope costituito da tre carri armati in War Memory Square.
8. Isole Dahlak: isola di Dissei, di Harat, di Green Island, Dahlak Kebir. Escursioni naturalistiche e passeggiate sulle isole, attività di snorkeling e pesca.
9. Adulis: sito archeologico aksumita.
10. Zula: antica città in prossimità di Adulis.
11. Mersa Fatma: città colonizzata dagli italiani durante l'epoca imperiale.
12. Thio: villaggio di capanne tradizionali, attività di pesca con metodi tradizionali.
13. Buaya: sito archeologico preistorico, luogo del ritrovamento di un ominide.
14. Senafe: chiesa monolitica di Enda - Tradquan, monastero di Debre Libanos.
15. Matara: sito archeologico aksumita con le steli.
16. Keskeke: sito archeologico con antiche rovine aksumite e numerose steli.
17. Qohaito: sito archeologico con pitture rupestri, insediamenti storici e case Hidmo.
18. Toconda: sito archeologico aksumita.
19. Decamere: sito archeologico aksumita.
20. Mendefera: sito archeologico del II secolo a.C.
21. Adi Quala: chiesa affrescata dedicata a Santa Rita, mausoleo per i militari dell'Esercito italiano caduti nella battaglia di Adua.
22. Daaro Khonat: il monumento ossario dei caduti della battaglia di Adua.
23. Nakfa: città simbolo della resistenza contro gli etiopi, città sotterranea, moschea

LEGENDA

- | | | | |
|--|-----------------------------------|--|-----------------------------------|
| | albergo | | piantagione |
| | luogo della memoria | | porto |
| | luogo di interesse architettonico | | attività di pesca |
| | luogo di culto | | escursioni naturalistiche |
| | stazione ferroviaria | | attività balneari |
| | aeroporto | | attività di snorkeling |
| | sito di interesse archeologico | | villaggio di capanne tradizionali |
| | allevamento | | zona degli elefanti |

IL PARCO ARCHEOLOGICO

Illustrazione del percorso archeologico nel sito di Adulis



Il percorso archeologico qui proposto ha origine dalla "casa della missione" situata a Sud del sito, raggiungibile da Zula mediante l'ausilio di mezzi fuoristrada. Le tappe della visita consentono di esplorare ciò che le campagne di scavo, alcune ancora in corso, hanno riportato alla luce.

Lunghezza percorso: circa 2700 m.

Pavimentazione: terra battuta.

Tappe del parco archeologico:

1. Inizio della cammelliera e casa della missione.
2. Settore 1. Scavo in corso laddove Paribeni aveva operato nel 1906. Gli scavi hanno finora portato in luce resti di capanne, focolari e strutture in pietra.
3. Elementi murari relativi alle strutture scavate da F. Anfray negli anni '60. Portò alla luce un esteso quartiere residenziale.
4. Monte Pandoro.
5. Settore 2. Scavo in corso dove sono visibili i resti dei muri di una chiesa paleocristiana a pianta rettangolare, con abside fiancheggiata da due camere, impostata su un basamento gradonato, che Paribeni chiamò "ara del sole".
6. Monte Peacock.
7. Monte 4.
8. Settore 4. L'area era già stata scavata da Paribeni. Ha portato alla luce una chiesa orientata est ovest su un alto basamento, simile al monumento del settore 2, ma più grande.
9. Palazzo rinvenuto dagli scavi di R. Sundstrom, 1906
10. Settore 3. Lavori tutt'ora in corso su un'area inesplorata. Sono stati parzialmente riportati alla luce alcuni muri che delimitano gli ambienti di un grande edificio.
11. Scavi del British Museum, 1868
12. Settore 5: Nuovo settore di scavo che ha rivelato che il limite della città è superiore alla posizione odierna dell'haddas. Le diverse sale rinvenute probabilmente erano utilizzate per la fabbricazione di oggetti domestici e cibi.
13. Monte Cocca. Aree con strutture a carattere residenziale.
14. Scavi di R. Paribeni, 1906. Aree con strutture a carattere residenziale.

2. Settore 1



3. Scavi di F. Anfray



5. Settore 2



6. Monte Peacock



7. Monte 4



8. Settore 4



10. Settore 3



12. Settore 5





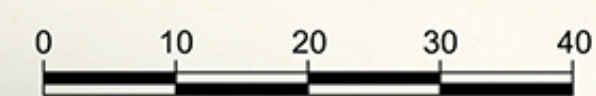
13. Monte Cocca



14. Scavi di R. Paribeni, 1906



Panoramiche del rilievo fotografico di Nelly Cattaneo, 2014



POLITECNICO DI MILANO - SCUOLA DI ARCHITETTURA CIVILE
 CORSO DI LAUREA MAGISTRALE IN ARCHITETTURA - A.A. 2013/2014
 RELATORE: BORTOLOTTO SUSANNA CORRELATORE: BORIANI MAURIZIO
 PER UN PARCO ARCHEOLOGICO AD ADULIS. LA RISCOPERTA DI UN SITO AKSUMITA IN ERITREA
 CON IL CONTRIBUTO DI: Ce.R.D.O, ALFREDO E ANGELO CASTIGLIONI, S. MASSA, N. CATTANEO

ITINERARIO E PARCO ARCHEOLOGICO

LAUREANDI
 CASTAGNA MAURILIO - 799114
 COCUZZA SIMONE - 800475
 MINNITI LUCA - 798911
 VALLE MORENO - 798915