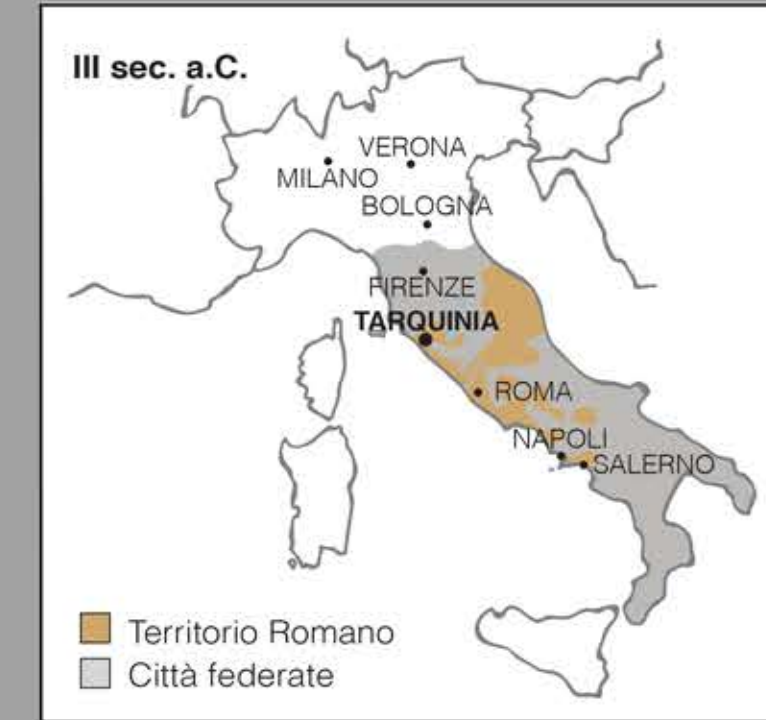
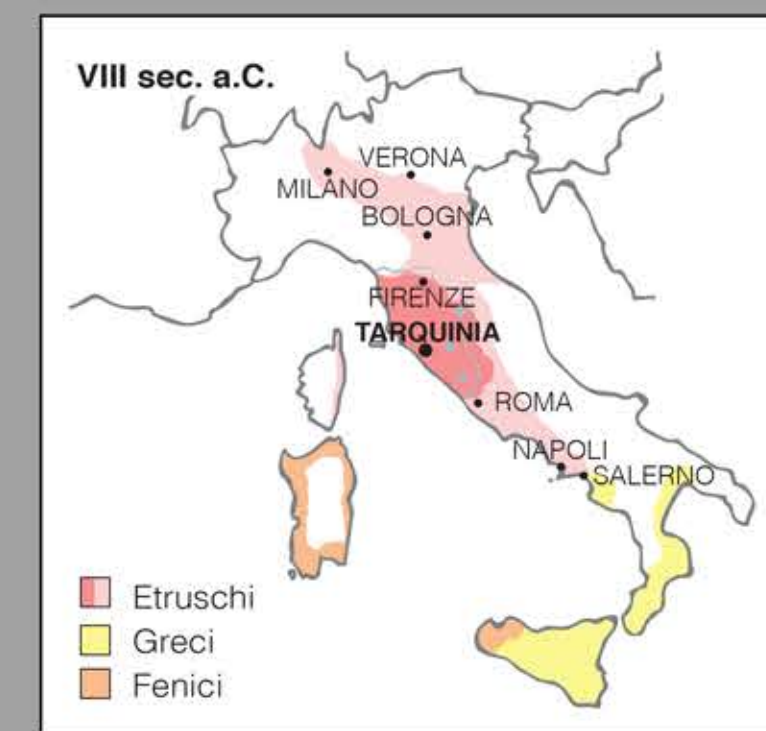


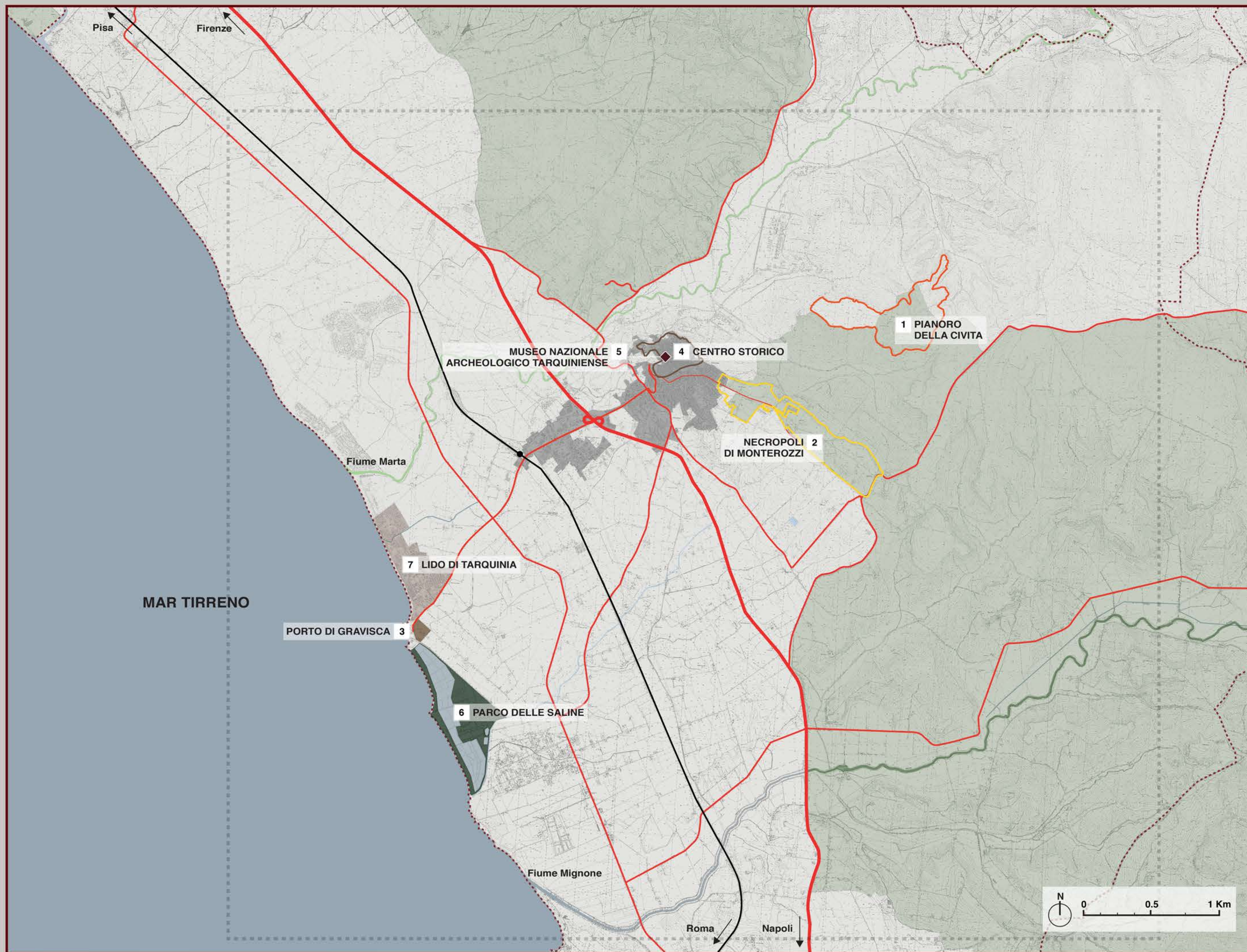
INQUADRAMENTO GEOGRAFICO E CARATTERISTICHE DEL TERRITORIO



La città di Tarquinia

Tarquinia è un comune italiano di oltre **16.500 abitanti** della provincia di Viterbo. Si trova a 132 m d'altitudine su un colle dominante la Maremma laziale, nei pressi della Via Aurelia e dell'Autostrada del Sole. In passato, la città di Tarquinia è stata uno dei **più antichi ed importanti insediamenti della dodecapoli etrusca**. La dinastia regale dei Tarquini che governarono la città e gli stretti rapporti con Roma le conferirono un ruolo di rilievo nell'Etruria.

2014



EVOLUZIONE STORICA DEL PATRIMONIO TARQUINIENSE

Periodo Etrusco

Comparsa della cultura villanoviana e espansione del popolo etrusco in Emilia Romagna e in Campania.

IX-VIII sec. a.C. Prima aggregazione sociale sul **Pianoro della Civita di Tarquinia** e sviluppo di un fiorente centro religioso incentrato sul Tempio dell'Ara della Regina. **1**

VII sec. a.C. Presenza di aristocrazie principesche, legate all'utilizzo di tombe a tumulo e di edifici palaziali nella formazione di un'ampia **Necropoli nell'area di Monterozzi**. **2**

VI sec. a.C. Commerci tramite il porto di Martanum e consolidamento del dominio etrusco sul Tirreno

V sec. a.C. 405-396 a.C. Guerra tra Roma e Veio che segna l'inizio del dominio romano sulle popolazioni etrusche

Periodo Romano

IV sec. a.C. 358-351 a.C. Guerra tra Roma e Tarquinia (tregua di quarant'anni)

III sec. a.C. 281 a.C. Caduta di Tarquinia in mano romana

VI sec. d.C. Nascita della **colonia marittima di Gravisca** **3**

Periodo Medievale

VIII sec. d.C. Tarquinia entra a far parte del longobardo ducato di Tuscia. Graduale spopolamento dell'abitato etrusco romano

VIII sec. d.C. Comparsa della **città medievale** denominata **Corneto** su di un colle attiguo alla città antica **4**

Periodo Vescovile

1415 Corneto viene incorporata nello Stato Pontificio

1480-90 Il Cardinale Giovanni Vitelleschi dispone il potenziamento della cinta muraria e la costruzione del palazzo omonimo oggi sede del **Museo Nazionale Archeologico Tarquiniense** **5**

1486 Distruzione del porto di Gravisca a causa del bombardamento da parte della flotta napoletana

1748 Ricostruzione del porto di Gravisca da parte di Clemente XII da cui poi prese il nome di **porto Clementino**

1831 Inizio produzione del complesso manifatturiero presso **le Saline**, trasformato poi riserva naturale nel 1980 **6**

Periodo dall'Unità d'Italia

1870 Tarquinia entra a far parte del regno d'Italia con il nome di Corneto, sostituito con il nome etrusco di Tarquinia solo nel 1922

1955 Costruzione degli stabilimenti balneari del **Lido di Tarquinia** nella celebre Riviera degli Etruschi **7**

1980 L'Università Statale di Milano avvia una campagna di scavi sistematici nell'area della Civita in collaborazione con la Soprintendenza

2004 La Necropoli di Monterozzi di Tarquinia diventa Sito Unesco Patrimonio Mondiale dell'Umanità

Periodo attuale

