06

L'ARA DELLA REGINA A TARQUINIA

Percorsi museali per la valorizzazione di un paesaggio archeologico

Normativa e vincolistica che preservano il territorio tarquiniense

La tutela del patrimonio archeologico e ambientale è un sistema integrato che coinvolge diversi Enti

Fonte: Piano Territoriale Paesistico Regionale PTPR 2013, Regione Lazio, base cartografica da Carta Tecnica Regionale 2002.

CARTA DEI SISTEMI ED AMBITI DEL PAESAGGIO

MOLTEPLICI SONO GLI LUSI CHE CARATTERIZZANO IL TERRITORIO DEL PIANORO DELLA CIVITA, SEPPURE LA MAGGIOR PARTE VIENE CLASSIFICATA COME PAESAGGIO NATURALE AGRARIO

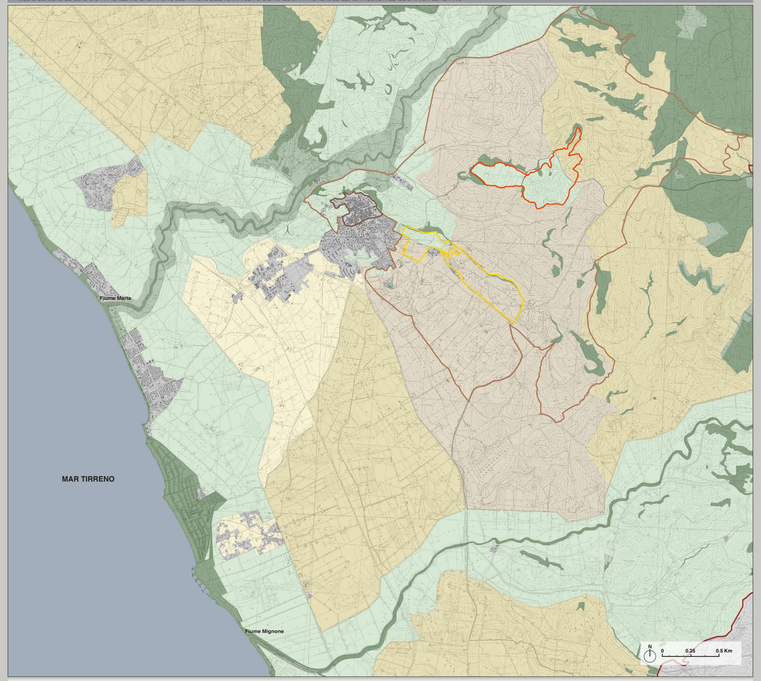

- Perimetro sito UNESCO
- Perimetro Buffer zone
- Perimetro centro storico
- Perimetro Pianoro della Civita
- Confine comunale
- Area extra-comunale
- Paesaggio Naturale
- Paesaggio Naturale di Continuità
- Paesaggio Naturale Agrario
- Paesaggio degli Insediamenti Urbani
- Paesaggio Agrario di Rilevante Valore
- Paesaggio Agrario di Valore
- Paesaggio Agrario di Continuità

Fonte: Piano Territoriale Paesistico Regionale PTPR 2013, Regione Lazio, base cartografica da Carta Tecnica Regionale 2002.

CARTA DEI BENI PAESAGGISTICI, AMBIENTALI E CULTURALI

IL PTPR DEFINISCE IL PIANORO DELLA CIVITA COME AREA DI INTERESSE ARCHEOLOGICO E CONFERMA IL CONFINE DELLA BUFFER ZONE INDICATO DALL'UNESCO

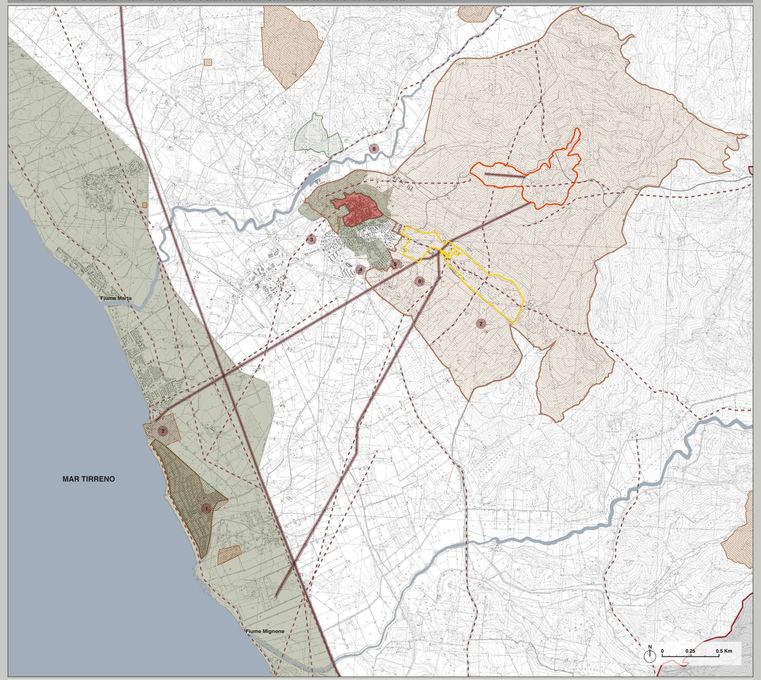

- Perimetro sito UNESCO
- Perimetro Buffer zone
- Perimetro centro storico
- Perimetro Pianoro della Civita
- Confine comunale
- Area extra-comunale
- Asse strade antiche

Beni d'insieme: vaste località con valore estetico tradizionale, bellezza panoramiche
- art. 139 D.lgs 490/99

Beni d'insieme: vaste località per zone di interesse archeologico
- art. 139 D.lgs 490/99

Aree di interesse archeologico già individuate
- art.146 lett. m D.lgs 490/99
- art. 10 e 22 L.R. 24/98

Aree di interesse archeologico già individuate
- art. 2 co.1 lett. a) e b) e co. 2 lett. a) - D.lgs 490/99

Centri Storici e territori contermini compresi in una fascia della profondità di 150 metri
- art. 60 co.1, L.R. 38/99

Aree di interesse archeologico già individuate
- beni lineari con fascia di rispetto di 100 metri

Aree di interesse archeologico già individuate - beni puntuali diffusi, testimonianza dei caratteri identitari archeologici storici e relativa fascia di rispetto di 100 metri

1. **Saline**
   Area insediativa VIII sec. a.C.
2. **Gravisca**
   Necropoli VII sec. a.C.
3. **Necropoli**
   IX sec. a.C.
4. **Le Rose**
   Necropoli VIII sec. a.C.
5. **Castagno**
   Necropoli IX sec. a.C.
6. **Acquetta**
   Necropoli IX sec. a.C.
7. **Fontanaccia**
   Necropoli IX sec. a.C.
8. **Vignaccia**
   Area insediativa IX sec. a.C.

Fonte: UNESCO, world heritage list, nomination of the site, 2004; Rete Natura 2000, www.regione.lazio.it, 2015; base cartografica da Carta Tecnica Regionale 2002.

BENI DEL PATRIMONIO NATURALE E CULTURALE DEL TERRITORIO DI TARQUINIA

IL PERIMETRO DEL SITO UNESCO NON INCLUDE IL PIANORO DELLA CIVITA, NONOSTANTE LO STRETTO LEGAME TRA CITTÀ DEI VIVI E CITTÀ DEI MORTI DELL'EPOCA ETRUSC

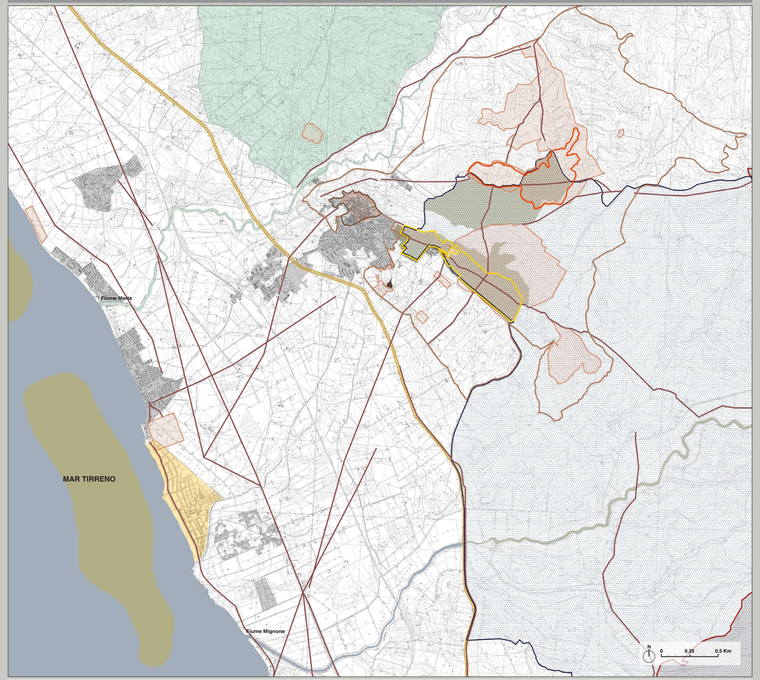

- Perimetro sito UNESCO
- Perimetro Buffer zone
- Perimetro centro storico
- Perimetro Pianoro della Civita
- Confine comunale
- Area extra-comunale
- Asse strade antiche
- Parchi e giardini
- Edificato

ZONE A CONSERVAZIONE SPECIALE
Direttiva Comunitaria 92/43/CEE

- ZPS - Zona a Protezione Speciale
- SIC - Sito di Interesse Comunitario
- ZPS/SIC
- SIN - Sito di Interesse Nazionale
- SIR - Sito di Interesse Regionale

Fonte: UNESCO, World Heritage List, nomination of the site, 2004; Piano Territoriale Paesistico Regionale, Regione Lazio, 2013; Piano Territoriale Paesistico Regionale, Regione Lazio, 2013; Piano Paesistico Provinciale Regione Lazio, Provincia di Viterbo, 2000.

IL SISTEMA DELLA VINCOLISTICA SUL TERRITORIO TARQUINIENSE

La vincolista, dalle origini ad oggi

1879 La **Necropoli di Monterozzi** viene già considerata **area archeologica** all'interno del territorio tarquiniese.

1960 Stesura del **Piano Regolatore Generale** Comunale tuttora vigente: è uno strumento che regola l'attività edificatoria all'interno di un territorio comunale.

1999 Stesura del **PTP (Piano Territoriale Paesistico)** Regionale: piano urbanistico-territoriale che definisce una serie di prescrizioni e previsioni indirizzate verso la conservazione e ripristino dei valori paesaggistici di un territorio.

2002 Prima ipotesi dell'inserimento dell'unicum etrusco rappresentato dalla Necropoli della Banditaccia di Cerveteri e di quella di Monterozzi di Tarquinia nella Lista del Patrimonio Mondiale dell'Umanità.

2003 Firma del Protocollo d'Intesa per il Sito Unesco fra Stato, Regione, Provincia di Roma e Viterbo e Comuni di Cerveteri e Tarquinia.

Prima ispezione dell'Unesco.

2004 Il Comitato Esecutivo dell'UNESCO riunito a Suzhou proclama la Necropoli della Banditaccia di Cerveteri e la Necropoli di Monterozzi di Tarquinia **Sito Unesco Patrimonio Mondiale dell'Umanità**.

2005 Adozione delle delimitazioni dei proposti **SIC (Siti di Importanza Comunitaria)** e delle **ZPS (Zone di Protezione Speciale)**.

2008 Stesura da parte del Gruppo di Lavoro Unesco degli Obiettivi di Gestione e Piani di Azione del Sito Unesco.

2013 Stesura del **PTPR (Piano Territoriale Paesistico Regionale)** Regionale ad integrare il PTP vigente. Il PTPR è lo strumento di pianificazione attraverso cui la Pubblica Amministrazione disciplina le modalità di governo del paesaggio, indicando le relative azioni volte alla conservazione, valorizzazione, al ripristino o alla creazione di paesaggi.

2014

Le denominazioni UNESCO

IL TERZO GRANDE DISTRETTO — **27.965 ha**

La terza area si rifà ad un distretto più ampio, per cui **non è necessario definire dei confini precisi**. Definito anche come il "terzo vasto distretto", esso è al momento gestito da varie istituzioni, ognuna con competenze diverse.

LA BUFFER ZONE — **3.108,07 ha**

La Buffer Zone della Necropoli etrusca di Tarquinia è solo **parzialmente localizzata sotto speciali leggi restrittive** nelle aree considerate rilevanti dal punto di vista archeologico, ma **tutte le tombe in essa presenti sono proprietà dello Stato**. Vi agiscono diversi sistemi di tutela:

- *Piano Particolareggiato* in via di approvazione
- Piani Territoriali Paesistico della Regione Lazio (PTP), ambito territoriale n.2 – Litorale nord

IL PATRIMONIO UNESCO — **129,36 ha**

Un sistema legislativo per garantire la tutela

NECROPOLI DI MONTEROZZI	MUSEO NAZIONALE ETRUSCO	PIANORO DELLA CIVITA	CENTRO STORICO	
Sottozona F2 – Parco Archeologico	Zona A – Centro Storico	Sottozona F2 – Parco Archeologico + Aree con presenza storiche e/o particolarità individuali	Zona A – Centro Storico	**PRG (Piano Regolatore Generale 1960)**
Zone di interesse archeologico	Centri Storici e aree circostanti	Zone di interesse archeologico	Centri Storici e aree circostanti	**PTP (Piano Territoriale Paesaggistico 1999)**
Aree di interesse archeologico già individuate	Aree di interesse archeologico già individuate + Beni d'insieme: vaste località per zone di interesse archeologico	Aree di interesse archeologico già individuate	Centri Storici e territori contermini + Beni d'insieme: vaste località per zone di interesse archeologico	**PTPR (Piano Territoriale Paesistico Regionale 2013)**
Paesaggio naturale agrario	Paesaggio degli Insediamenti Urbani	Paesaggio agrario di rilevante valore + Paesaggio naturale agrario	Paesaggio dei centri e nuclei storici	**PTPR (Piano Territoriale Paesistico Regionale 2013)**
ZPS – Zona a Protezione Speciale		ZPS - Zona a Protezione Speciale + SIC - Sito di Interesse Comunitario		**Zone a conservazione speciale**