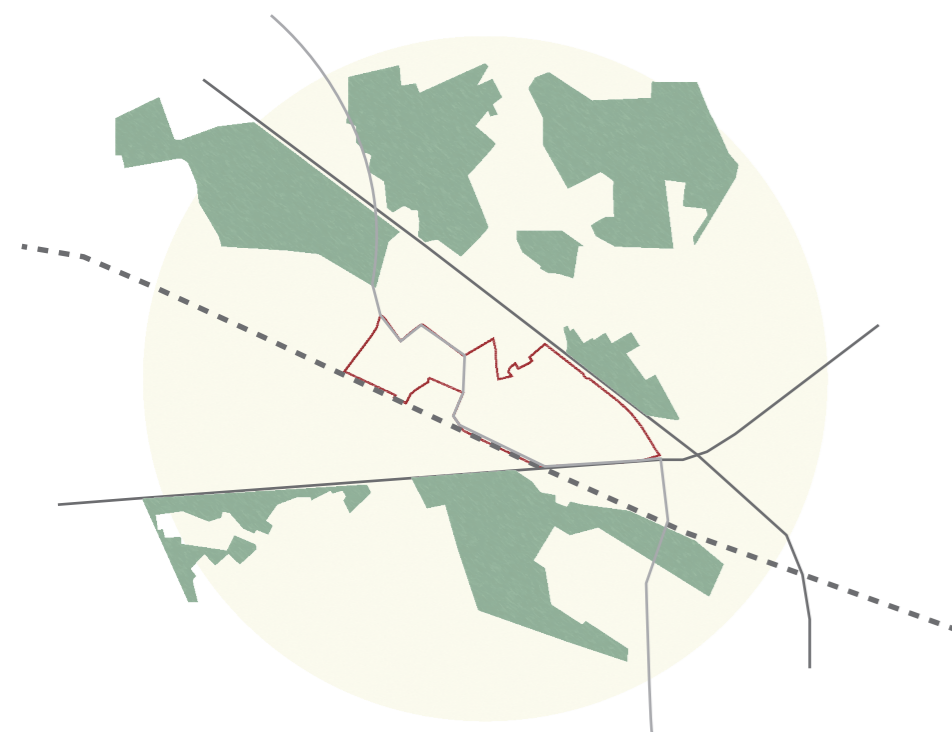


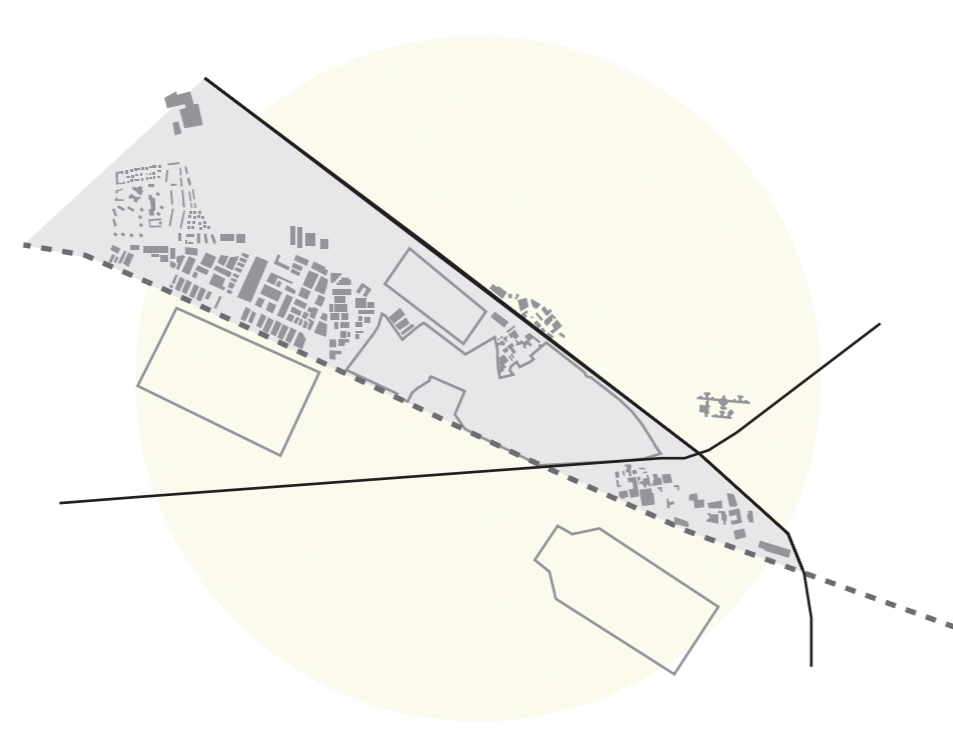
SISTEMA AMBIENTALE NORD-OVEST MILANESE
Scala 1:15000

■ Sistema del verde ■ Aree di trasformazione



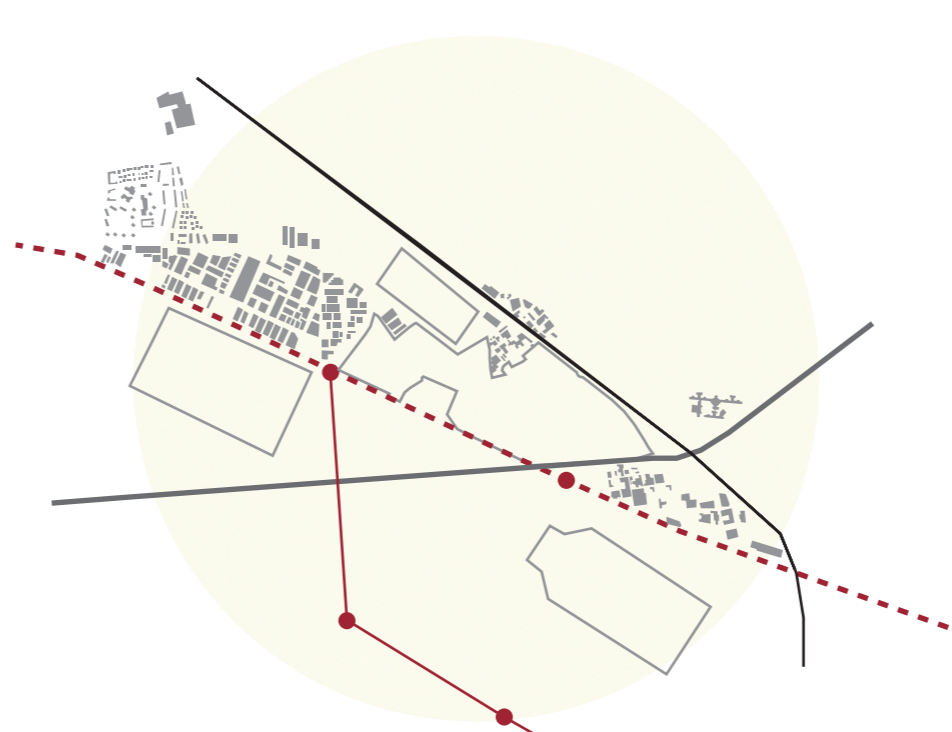
SISTEMA DEL VERDE TERRITORIALE

L'area di Expo si inserisce all'interno di un sistema di verde territoriale ad Ovest della città di Milano. Si configura come cerniera per un sistema di parchi che comprendono il parco delle Groane a nord e a Sud il Bosco in Città, il Parco di Trenno e il Parco delle Cave. Inoltre in vista dell'Expo il canale Villoresi è stato deviato per irrigare l'area.



SISTEMA DEL COSTRUITO

L'area è localizzata tra le due direttrici territoriali della linea ferroviaria e l'autostrada A8; il costruito riflette la direzionalità di questo sistema sviluppandosi parallelamente all'asse nord-ovest sud-est.



INFRASTRUTTURE

L'area è raggiungibile mediante linee di trasporto pubblico quali la metropolitana M1 e il passante ferroviario, linea sulla quale è previsto il suo potenziamento e l'edificazione di una nuova stazione nei pressi del quartiere milanese di via Stephenson, zona Certosa.



SCHEMA RIASSUNTIVO

L'area è dunque situata sull'incrocio di due sistemi: quello del verde lega Expo sul piano territoriale, conferendole un ruolo centrale e di giunzione tra i parchi a Nord ed i territori del Parco Agricolo Sud; il sistema del costruito rappresenta una potenzialità a livello locale, in quanto è situata in un punto che fa da cardine tra diverse realtà.