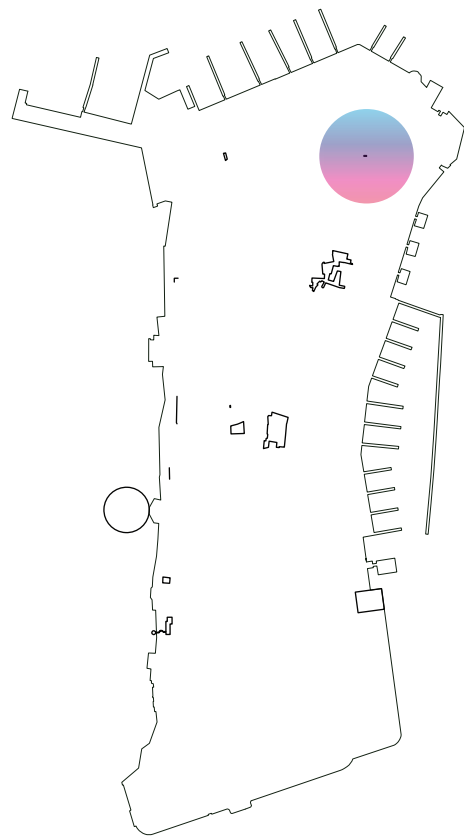
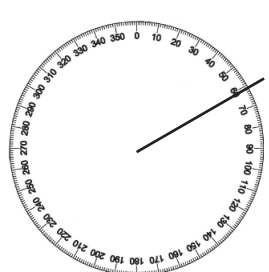


EDICOLA

- approfondimento progettuale -

40° 25' 34" Nord (DMS - degrees, minutes, and seconds)
17° 13' 47" Est (DMS - degrees, minutes, and seconds)



key-plan 1 : 10000

DEFINIZIONE.

struttura architettonica relativamente di piccole dimensioni, con la funzione pratica di ospitare e proteggere l'elemento che vi è collocato. In origine si trattava di un tempio in miniatura, che ospitava la statua o la raffigurazione di una divinità.

INFORMAZIONI GENERALI.

piccola arteria inserita tra piazza Fontana e via Duomo.

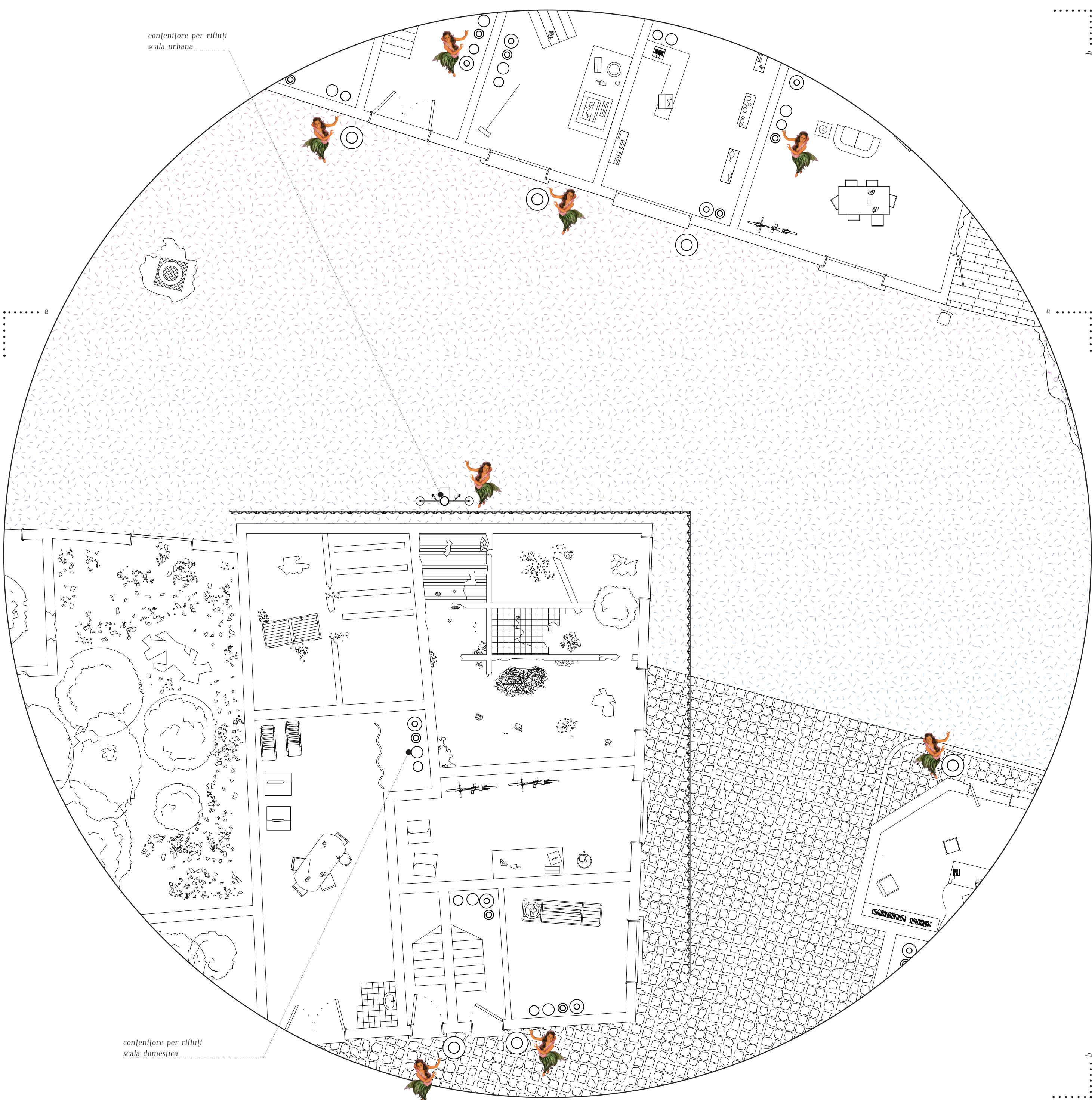
LOCALIZZAZIONE.

STATO ATTUALE.

PENDENZA DEL SUOLO 2%
SUPERFICIE DI PROGETTO 292 mq
QUOTA DI PROGETTO - 2 m s.l.m.

contenitore per rifiuti scala urbana

contenitore per rifiuti scala domestica




piano 1 : 100



prospetto a - a 1 : 100

struttura del contenitore per rifiuti scala urbana



prospetto b - b 1 : 100

l'isola che c'è

- processi di attivazione spaziale per la Città Vecchia di Taranto -