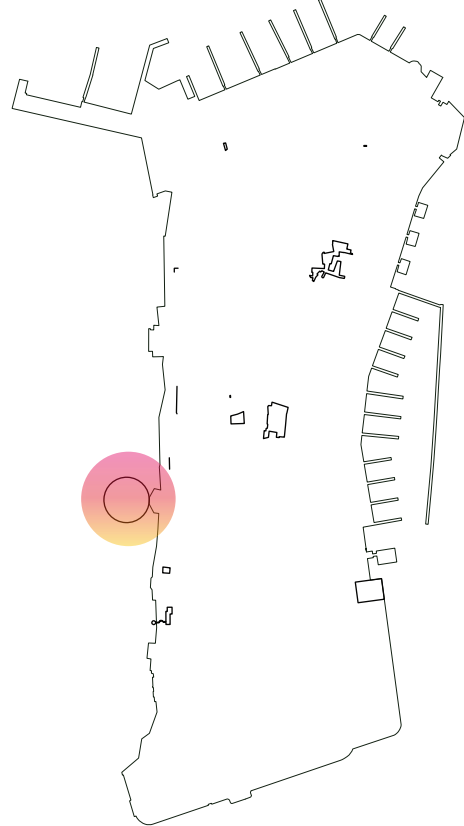
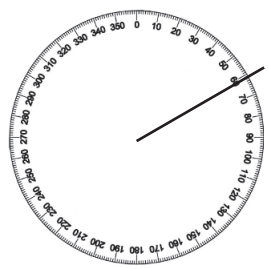


CERCHIO

- approfondimento progettuale -

40° 25' 34" Nord (DMS - degrees, minutes, and seconds)
17° 13' 47" Est (DMS - degrees, minutes, and seconds)



key-plan 1 : 10000

DEFINIZIONE.

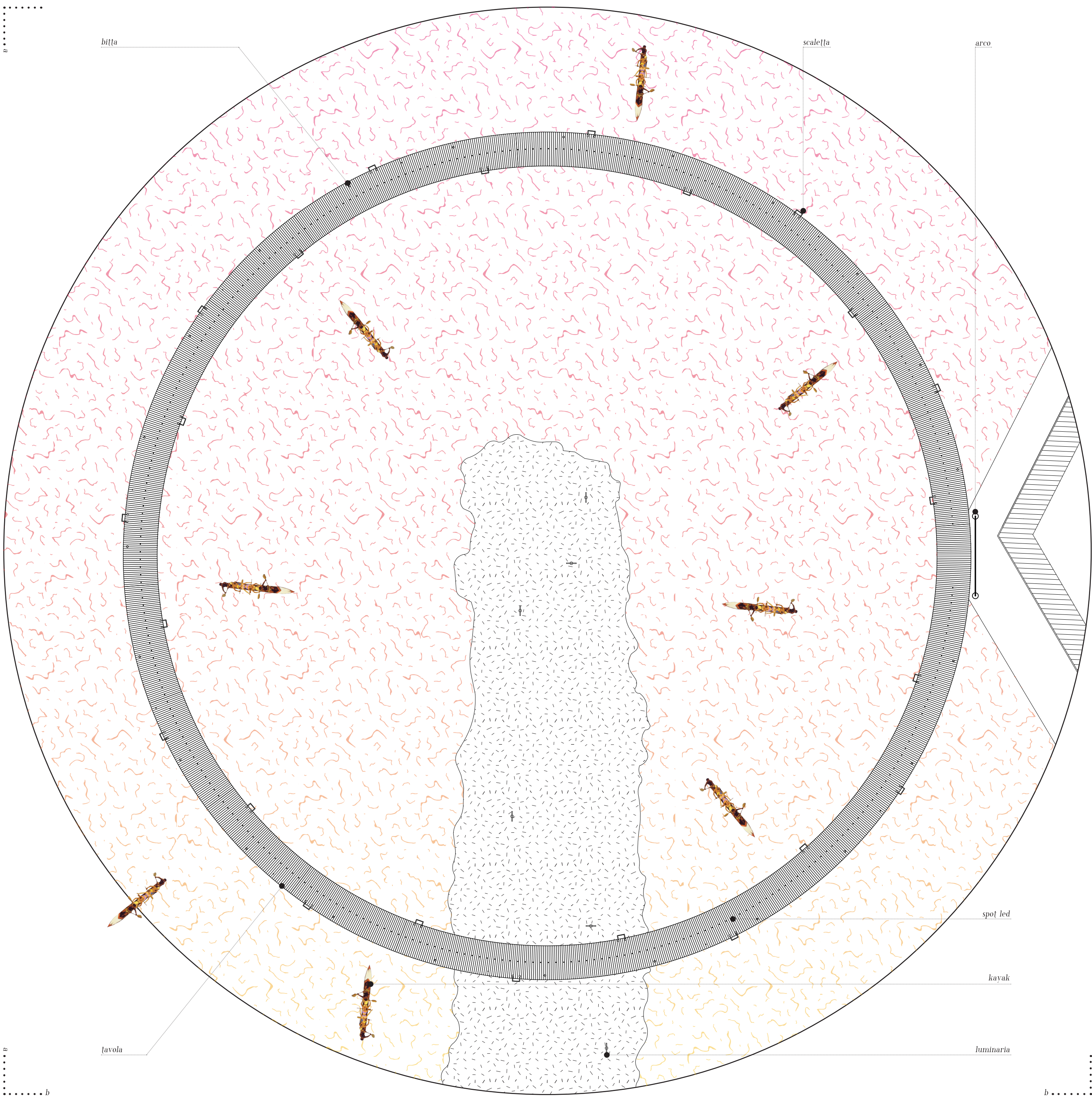
manifatto dotato di caratteristiche estetiche, in esso vediamo determinati caratteri che ci stimolano alla visione, capace di suscitare emozioni, sensazioni e sentimenti.

INFORMAZIONI GENERALI.


LOCALIZZAZIONE.

situato sul Mar Grande e affiancato alla costa sud-occidentale dell'isola, adiacente a corso Vittorio Emanuele altezza del civico n. 40


STATO ATTUALE:
PENDENZIA DEL FONDALE: 6%
SUPERFICIE DI PROGETTO: 434,08 mq
QUOTA DI PROGETTO: + 1 m s.l.m.



pianità 1 : 200



prospetto a - a 1 : 200



prospetto b - b 1 : 200

l'isola che c'è

- processi di attivazione spaziale per la Città Vecchia di Taranto -