
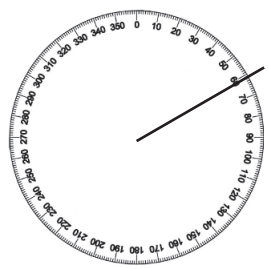


# DAMA

- approfondimento progettuale -

40° 25' 34" Nord (DMS - degrees, minutes, and seconds)  
17° 13' 47" Est (DMS - degrees, minutes, and seconds)



key-plan 1 : 10000

## DEFINIZIONE.

Le superiori altitudini dell'intelletto riflessivo più chiaramente e con maggior pertinenza vengono messe alla prova dall'umile gioco di dama. Nonche signora di particolare distinzione, di grande signorilità, di nobile portamento.

## INFORMAZIONI GENERALI

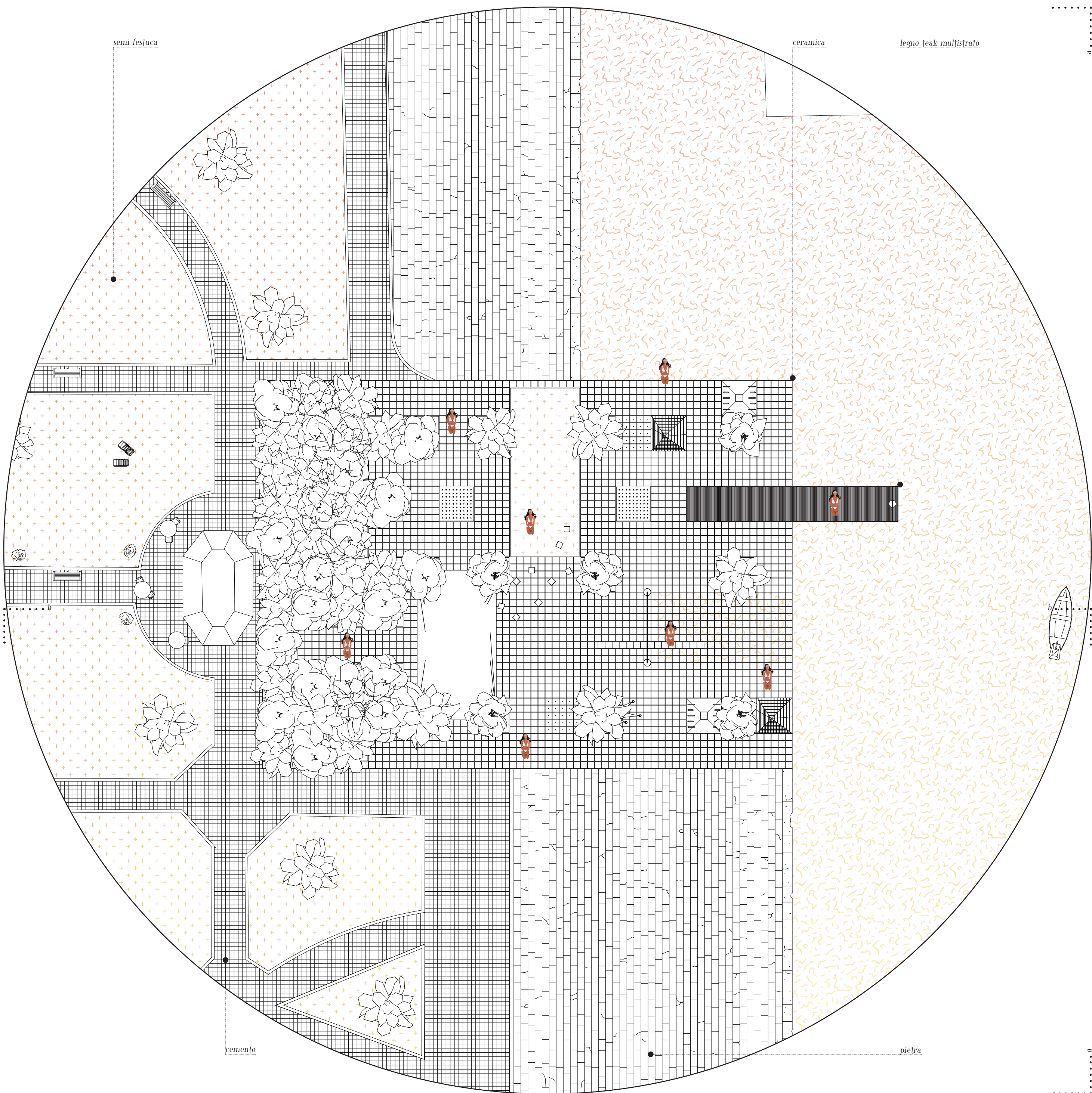
### LOCALIZZAZIONE.

adiacente al Mar Piccolo versante nord-orientale dell'Isola.


### STATO ATTUALE.

PENDENZA DEL FONDALE: 0%  
SUPERFICIE DI PROGETTO: 86202 mq  
QUOTA DI PROGETTO: + 1 m s.l.m.

buone condizioni



pianità 1 : 200



prospetto a - a 1 : 200



sezione b - b 1 : 200

l'isola che c'è

- processi di attivazione spaziale per la Città Vecchia di Taranto -