

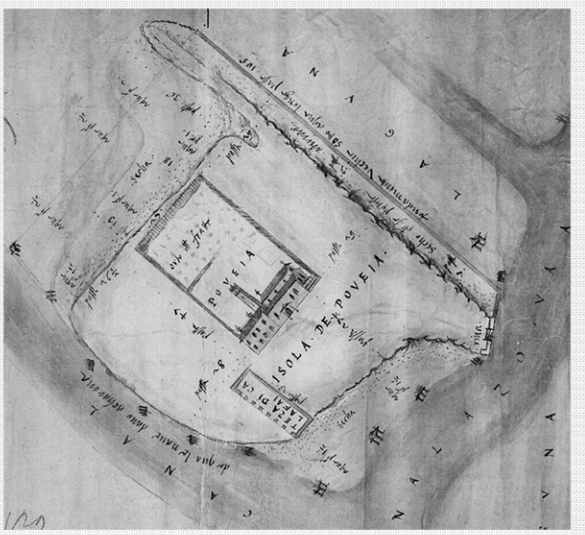


ORTOFOTO DELLO STATO DI FATTO
scala 1/1250

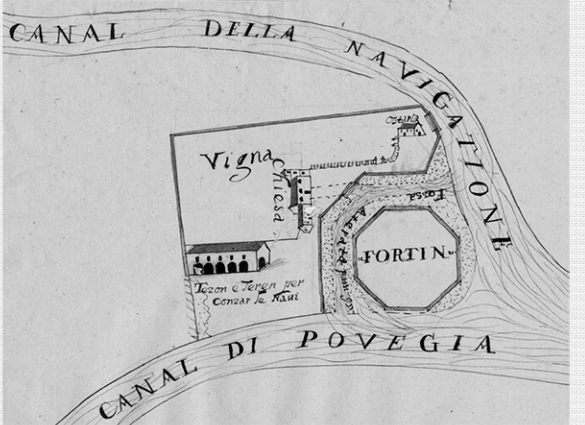


RILIEVO DELLO STATO DI FATTO
scala 1/1250

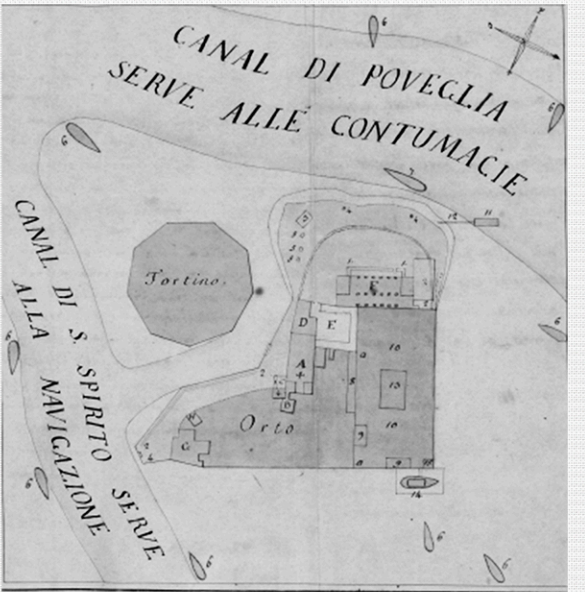
- rovine
- edifici
- tracce
- maglia verde




PLANIMETRIA DEL XVII SECOLO
sistema morfologico
sistema insediativo
muro fondatore
Archivio di Stato di Venezia



PLANIMETRIA ANNO 1716
sistema morfologico
sistema insediativo
costruzione dell'ottogono (1571)
definizione del perimetro
Archivio di Stato di Venezia



PLANIMETRIA DEL XVII SECOLO
sistema morfologico
sistema insediativo
costruzione dell'ottogono (1571)
definizione del perimetro
Archivio di Stato di Venezia



FOTOGRAFIA ANNO 1968
anno ed stato in cui Poveglia venne abbandonato
Bando del concorso YAC

SOGGIE STORICHE SIGNIFICATIVE

RILIEVO FOTOGRAFICO




FOTOGRAFIA ATTUALE
stato di fatto, la densa maglia verde ha coperto quasi
tutti i fabbricati dell'isola
Bando del concorso YAC



FOTOGRAFIA ATTUALE
bacino di poveglia ed edifici principali
Bando del concorso YAC



FOTOGRAFIA ATTUALE
edifici principali che sono stati usati nel passato come:
forte di salinatura, pesca ed agricoltura, rifugio,
convento, lazzaretto, stazione di sanita' marittima e
ospedale geriatrico
Bando del concorso YAC



FOTOGRAFIA ATTUALE
campanile cuspidato, usato una volta come faro
oggi incorporato nel blocco dell'edificio principale
Bando del concorso YAC