Villa Pusterla in una vista di fine 1600



Villa Crivelli in un disegno del 700

In alto: veduta dell'intero complesso psichiatrico di Mombello
In basso: vista della Villa con le due torrette contenenti i serbatoi dell'acqua

Limbiate, comune della Lombardia e dal 2009 parte della Provincia di Monza-Brianza, si trova a 186 m s.l.m.
Il comune, di 35.000 abitanti, è situato a circa quindici km a nord di Milano e circa dodici ad ovest di Monza in una posizione di confine tra la zona pianeggiante della valle del Seveso a sud-est e l'altopiano della fascia delle Groane a nord-ovest.
Circa un terzo della superficie comunale è parte del Parco delle Groane.
L'area su cui sorge il Mombello è compresa tra il torrente Garbogera (a ovest) per il tratto che lambisce il comune di Limbiate e il torrente Seveso (a est) per il tratto che solca da nord verso sud i comuni di Cesano maderno, Binzago e Bovisio-Masciago.

Dal punto di vista geologico il suo territorio può essere suddiviso principalmente in tre fasce: ad ovest il lembo orientale delle Groane; al centro il terreno pianeggiante e asciutto; ad est la zona sabbiosa vicina al fiume Seveso. Il territorio comunale è anch'esso attraversato longitudinalmente da alcuni corsi d'acqua a carattere torrentizio, come il Lombra e il Garbogera. Lungo il corso di quest'ultimo, permangono residui di alberature di ripa ed ambiti di discreta qualità ambientale.
Il Comune appartiene all'alta pianura milanese, asciutta e poco fertile, pertanto in passato la coltivazione è stata possibile soltanto attraverso l'irrigazione artificiale, si veda il "Laghettone" di Mombello ed il canale Villoresi.

Limbiate è parte della Provincia di Monza e della Brianza, istituita l'11 giugno 2004 e divenuta operativa nel giugno 2009, della quale ne costituisce, amministrativamente e geograficamente, il confine sud-occidentale, infatti l'area della Brianza identifica il suo confine geografico tradizionale nel canale Villoresi a sud e nella fascia delle Groane ad ovest.
Considerando la sua posizione geografica e le specificità del territorio della provincia il Comune di Limbiate è stato designato come sede di un polo istituzionale provinciale di riferimento per l'area ovest così come lo sono Vimercate per l'area est e Monza per l'area centro. Per la sede operativa del polo istituzionale è stata designata l'area di proprietà provinciale di Mombello, comprendente tra l'altro anche la prestigiosa Villa Pusterla Arconati Crivelli.

Il nome Limbiate deriva dal latino Limes (confine). Un atto materiale del 1004 testimonia che esisteva in Lombardia un borgo denominato Lemiate e risultava essere fortificato.
Osservando la cartografia storica risulta che l'attuale Villa Rasini sorga dove vi era la fortificazione in epoca longobarda, protetta da una cinta difensiva lignea o in muratura che racchiudeva il borgo.
All'interno nella parte pianeggiante il borgo era tagliato in direzione Nord-Sudmdalla strada principale (oggi via Dante Alighieri).
Nel luogo dell'attuale Villa Crivelli esisteva almeno una torre o un accampamento difensivo, vista la sua importanza strategica e la vicinanza con il castrum Lemiate, come risulta dalle testimonianze:
"*...sorto su un piccolo colle della Brianza, in epoca altomedioevale fu sicuramente un castello posto a difesa della strada Comasina.*"

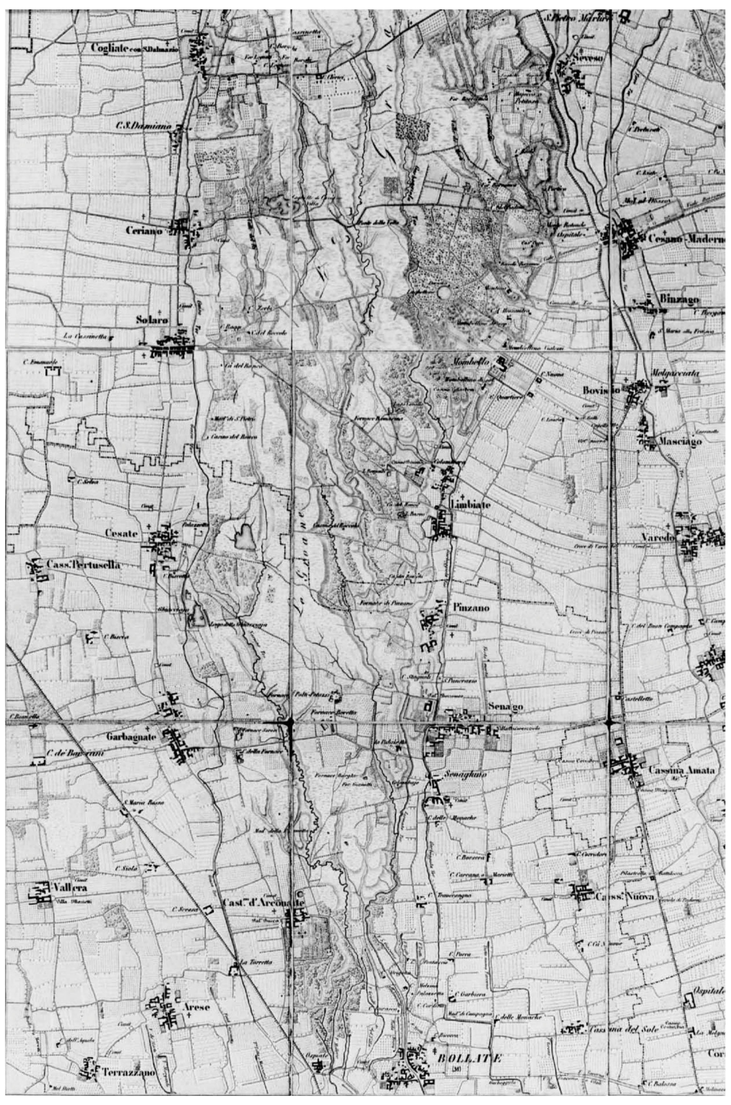


Estratto cartografia disegnata da G.Brenna, 1836

Ospedale psichiatrico di Mombello.
Ricoverati mentre cuociono il pane

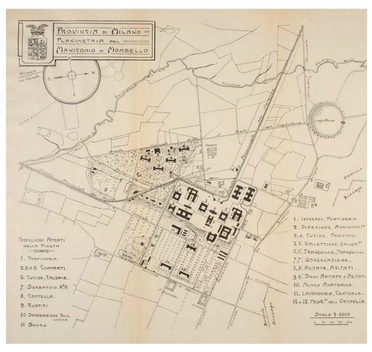

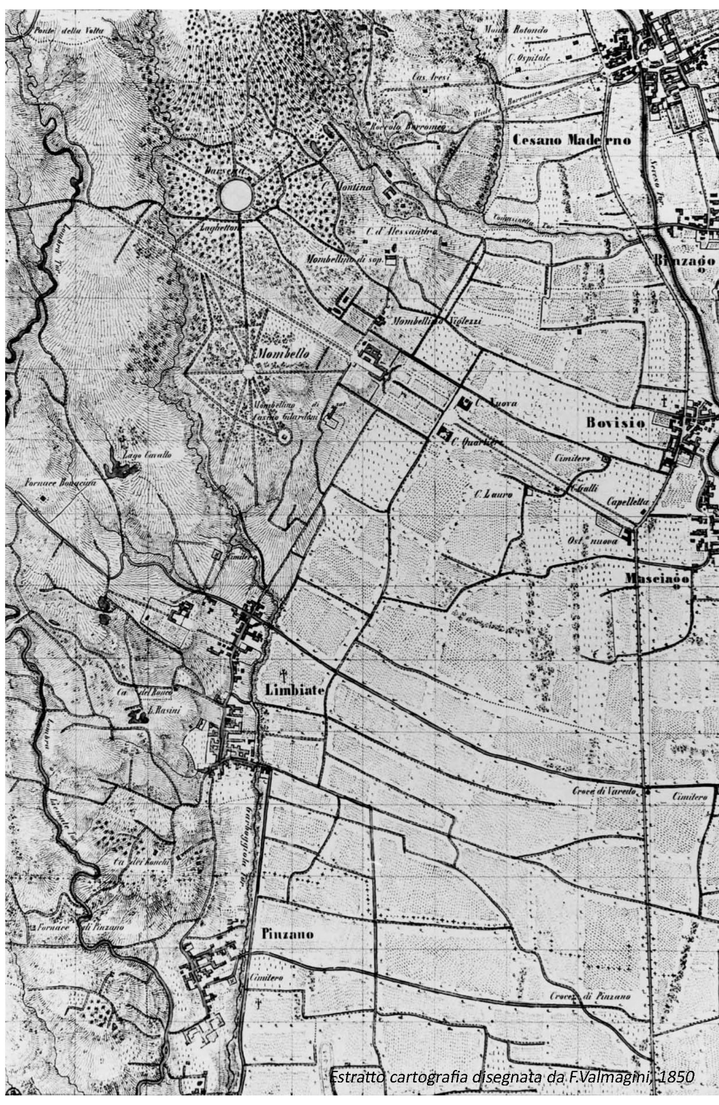


Estratto cartografia disegnata da F.Valmagini, 1850

Vista della Villa dalla quota parco. Stato attuale

Accesso dalla quota della Villa. Stato attuale

Ingresso principale. Vista della corte (stato attuale)

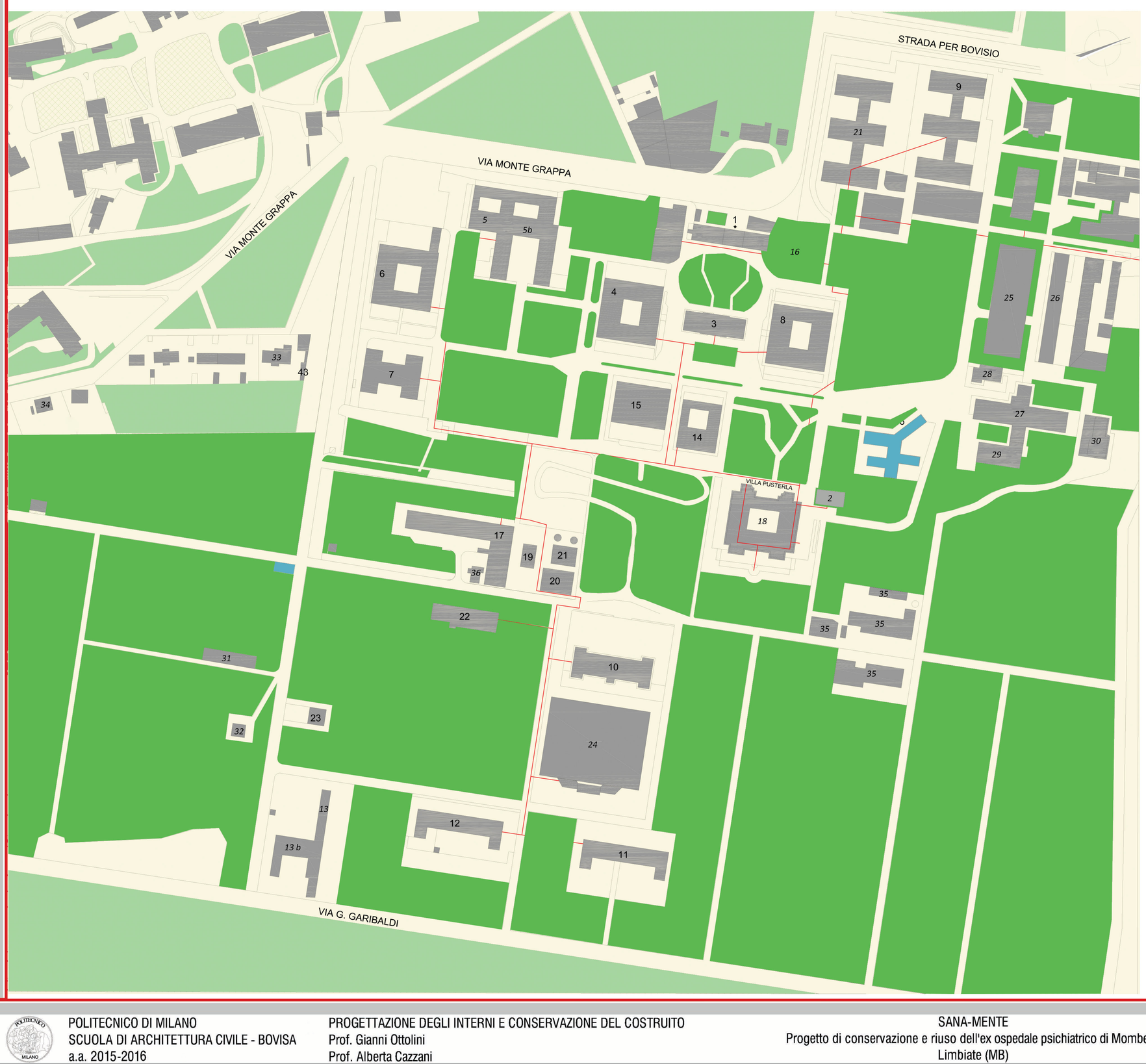


EDIFICI
EDIFICI COMPLESSO MOMBELLO
AREE VERDI
EDIFICI DEMOLITI

1 PORTINERIA
2 CHIESETTA-ORATORIO S.FRANCESCO
3 AMMINISTRAZIONE -SERT LIMBIATE (Abbandonato)
4 AMBULATORI POLISPECIALISTICI (Abbandonato)
5 CENTRO DIURNO INTEGRATO (Ex Reparto BIFFI)
5 b REPARTO SERAFINI BIFFI (Abbandonato)
6 REPARTO AUGUSTO TAMBURINI (Abbandonato)
7 REPARTO CASA ALBERGO (Abbandonato)
8 REPARTO GONZALES (Abbandonato)
9 RESIDENZA SANITARIA PER DISABILI(Prov. di Milano)
10 REPARTO OTTORINO ROSSI (Abbandonato)
11 REPARTO RONZONI (Abbandonato)
12 REPARTO FORLANINI (Abbandonato)
13 ARCIERE DELLO SMERALDO (Abbandonato)
13 b NUCLEO OPERATIVO ALCOLOGIA (Abbandonato)
14 DISPENSA (Abbandonato)
15 CUCINA GENERALE-MENSA (Abbandonato)
16 SERBATOIO ACQUA POTABILE
17 EX LAVANDERIA (Abbandonato)
18 VILLA PUSTERLA (IST. TEC. AGR. L. CASTIGLIONI)
19 MAGAZZINO OFF. GIARDINIERI (Abbandonato)
20 CENTRALE TERMICA (Abbandonato)
21 UFFICI ASL
22 GUARDAROBA DEPOSITO INDUMENTI (Abbandonato)
23 DISINFEZIONE (Abbandonato)
24 CAMPO SPORTIVO
25 SCUOLA (EX TIPOGRAFIA)
26 MAGAZZINO GENERALE AUTORIMESSA
27 CHIESA ORTODOSSA (EX CHIESA PARROCCHIALE)
28 CASA FAMIGLIA
29 CASA PARROCCHIALE
30 CAMERA MORTUARIA
31 SERRE NUOVE
32 SOMMOZZATORI DELLA TERRA
33 COMUNITA' ROSETO
34 COMUNITA' GLICINE
35 FATTORIA DIDATTICA (EX CASCINALE)
36 EX CABINA ELETTRICA (Abbandonato)