Analisi Paesaggistica

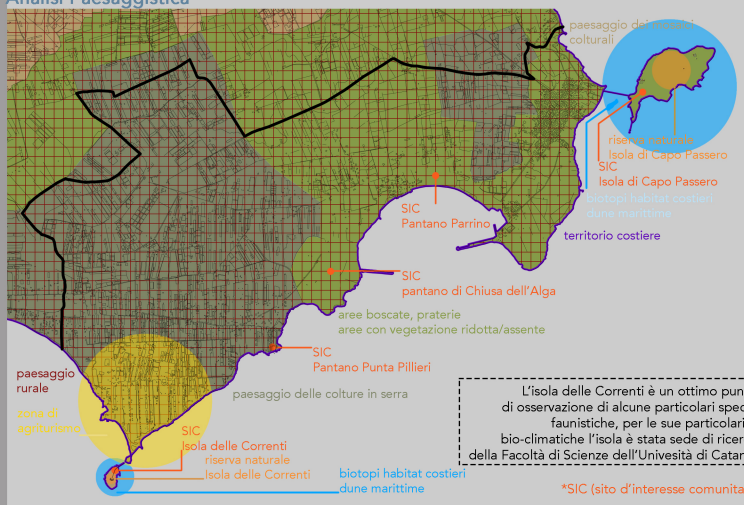

L'isola delle Correnti è un ottimo punto di osservazione di alcune particolari specie faunistiche, per le sue particolarità bio-climatiche l'isola è stata sede di ricerca della Facoltà di Scienze dell'Univesità di Catania.

*SIC (sito d'interesse comunitario)

Analisi Infrastrutturale

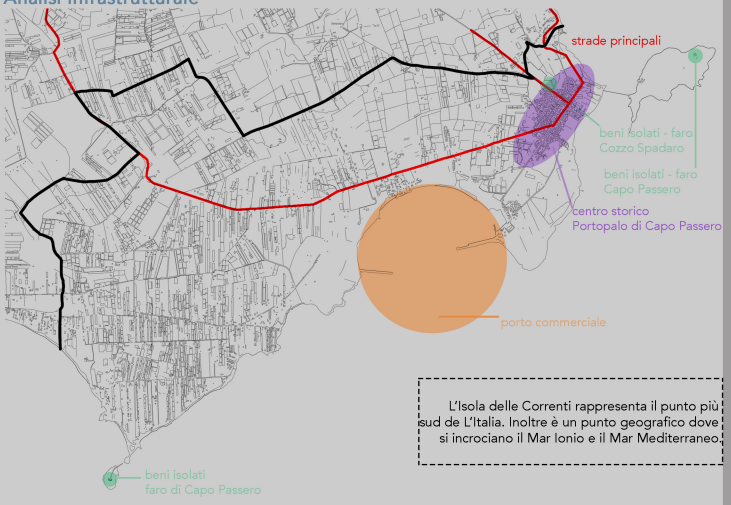

L'Isola delle Correnti rappresenta il punto più sud de L'Italia. Inoltre è un punto geografico dove si incrociano il Mar Ionio e il Mar Mediterraneo.

Uso del suolo

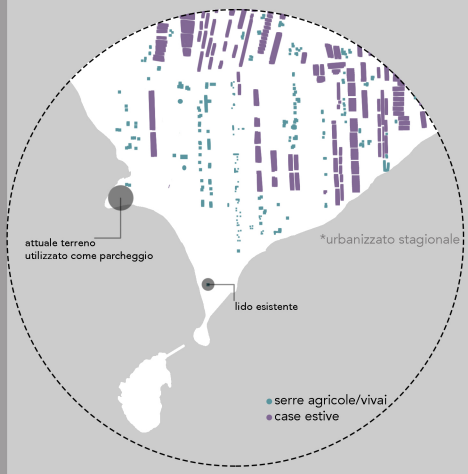

Maglia urbana

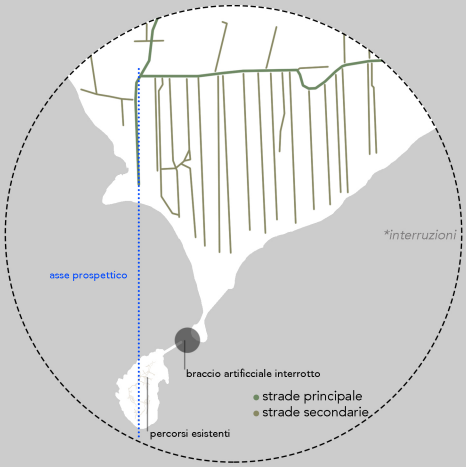

Vegetazione

Analisi topografica

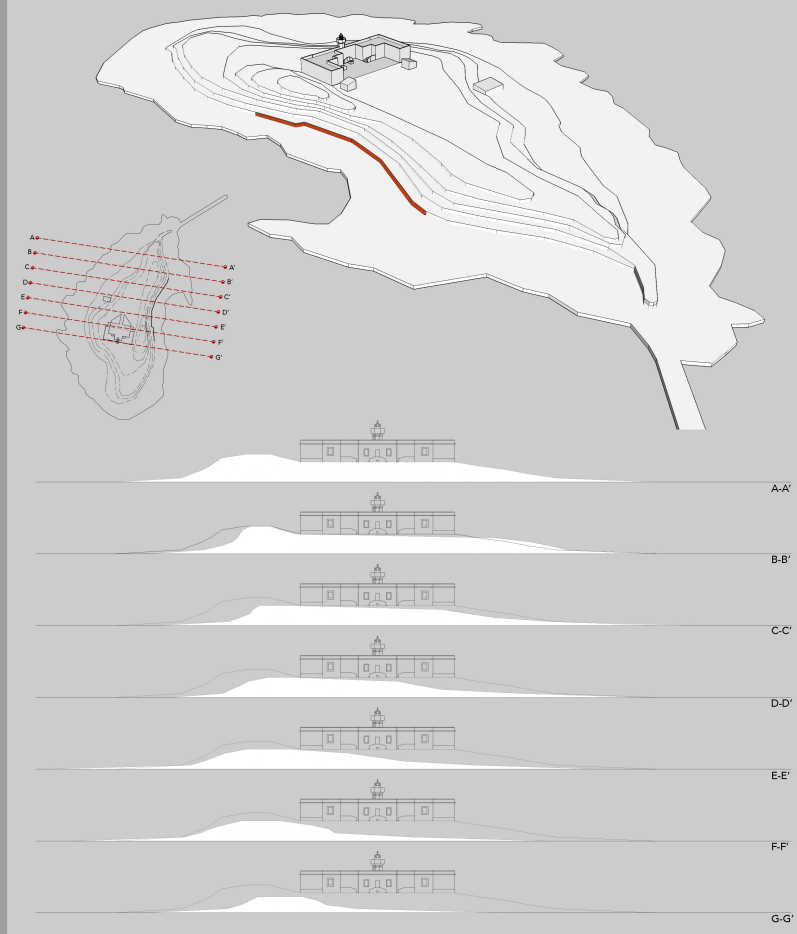

Analisi morfologica

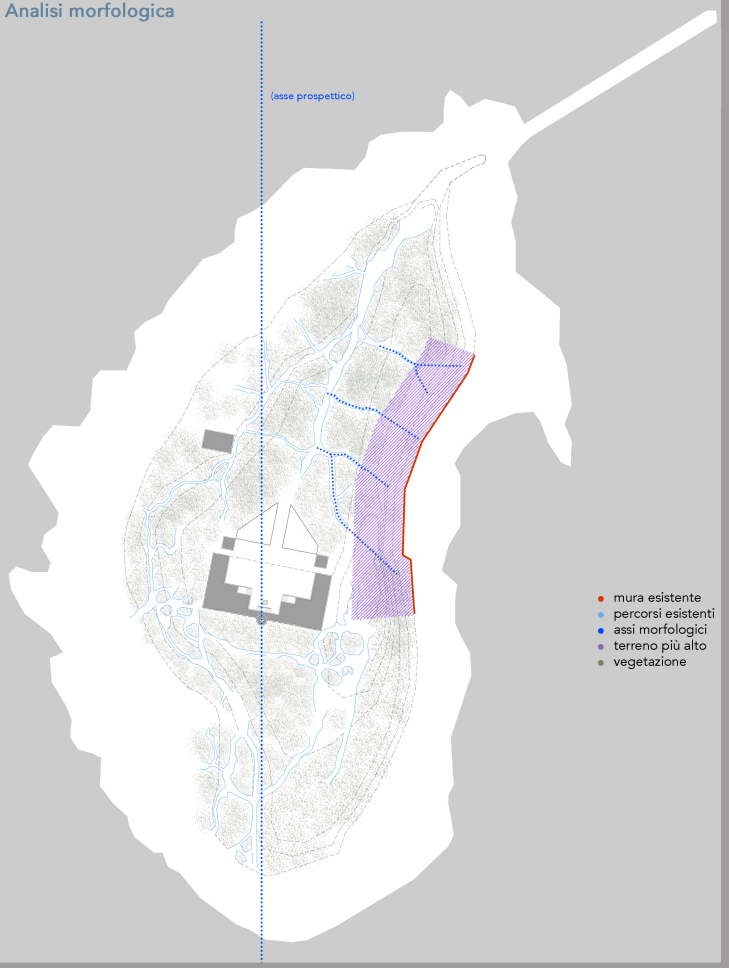

POLITECNICO DI MILANO
Scuola di Architettura Urbanistica Ingegneria delle Costruzioni
Corso di Laurea Magistrale in Architettura
A.A 2016-2017

POLITECNICO MILANO 1863

Relatore_ Matteo Gambaro
Studentessa_ Maria Lina Ramirez B.
834523

IL FARO DELLE CORRENTI
Progetto di recupero e rifunzionalizzazione del Faro dell'Isola delle Correnti Portopalo di Capo Passero in Sicilia

TAV. 3_ANALISI