



#### Naviglio della Martesana

Il Naviglio della Martesana, anche noto come Naviglio Piccolo, è uno dei navigli milanesi che collega Milano con il fiume Adda dal quale fiore le acque a Comesa, poco a valle di Trezzo sull'Adda.

Situato a sud del Canale Villoresi, il Naviglio della Martesana è un canale navigabile largo dai 9 ai 18 metri, profondo da uno a 3 metri e lungo 38,7 km (di cui alcuni coperti).



#### Alzata ciclo-pedonale del Naviglio Martesana

L'alzata del naviglio Martesana si presenta con un percorso ciclo-pedonale realizzato a metà degli anni '90 del secolo scorso. Si tratta di un'opera che costeggia interamente il naviglio da Cassina de' Pormi fino a Cassano d'Adda, dove il naviglio ha origine.



#### Nuclei Storici

Comune di Greco Milanese  
Anticamente comune autonomo di origine medievale, su volere dell'imperatrice Maria Teresa divenne frazione di Segnano nel 1753, seguendone le sorti. Nel 1863 il comune di Segnano mutò nome in Greco Milanese, con Greco come capoluogo. Nel 1904 l'amministrazione comunale di Greco cedette alle pressioni di quella milanese onde addivenire ad una revisione di confine a favore del capoluogo.



#### Edifici storici e recenti in rapporto con il tracciato del naviglio della Martesana

Villa Finzi  
Villa Finzi venne costruita tra il 1780 e il 1814 dal Conte Giuseppe Bathijangi. Dopo la morte nel 1863 del Conte Bathijangi i figli cedettero la villa a Prospero Finzi. Ora è proprietà del comune di Milano che la utilizza come centro sociale del quartiere. La villa a forma di "T" ha il lato più corto rivolto verso il naviglio Martesana.

Cassina de' Pormi  
Un corpo fabbrica dalle linee architettoniche tipiche delle costruzioni popolari lombarde del Settecento. L'edificio si ad andamento poligonale con un corpo trapezoidale a due piani, racchiuso al suo interno una corte con accesso porticato. Dalla metà del XX secolo rappresenta il limite a nord in cui l'acqua viene tombinata.

Parrocchia di Santa Maria Goretti  
Cassina Tofane



#### Spazi aperti pubblici trattati a verde

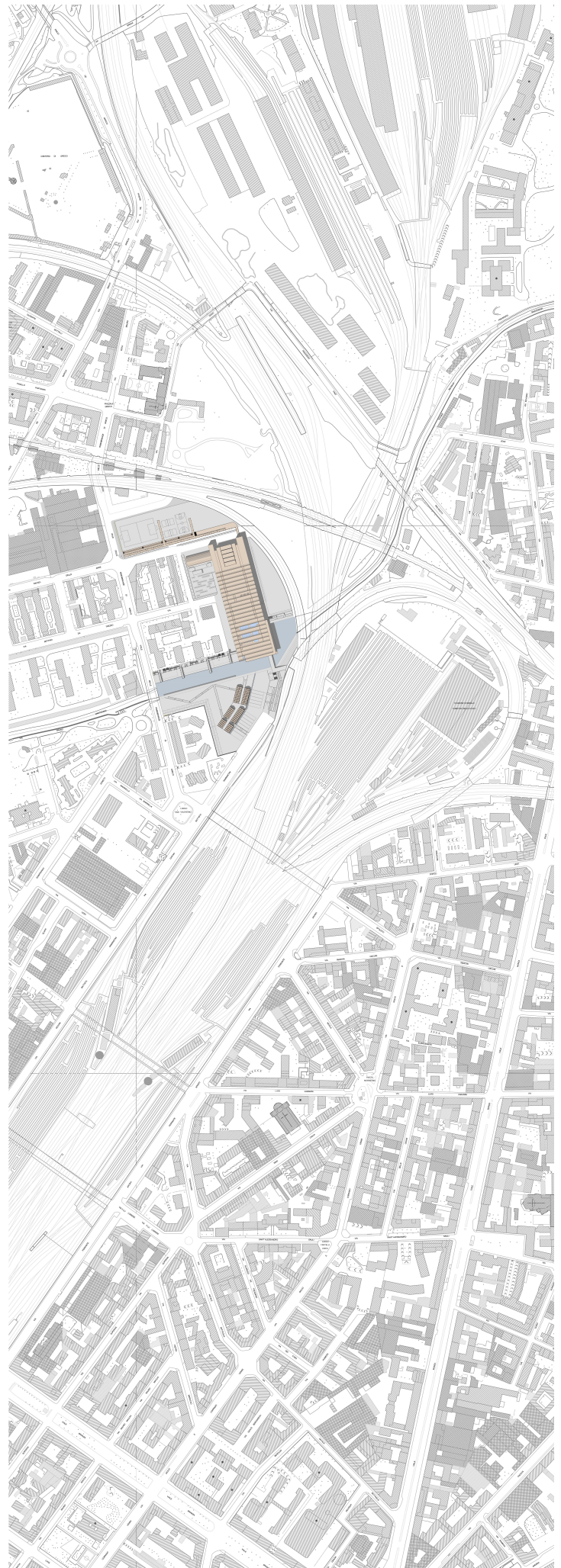
Parco di Villa Finzi  
Ora si mostra come poco più di un giardino di quartiere, ma al tempo della sua creazione, nel 1929, il parco Villa Finzi fu creato come cornice della villa omonima: c'erano un laghetto, un caffè e persino due tempetti.

Giardini di Cassina de' Pormi  
Il giardino di Cassina de' Pormi è un parco della città di Milano. Sorge sulla sponda sinistra della Martesana, di fianco all'antico omonimo ritrovo, su un'area dove era localizzata la fabbrica Bonomi. Situato nel quartiere di Greco, tra via Melchione Gioia e via Zuretti, conteneva al suo interno un piccolo canale artificiale, oggi interrato.

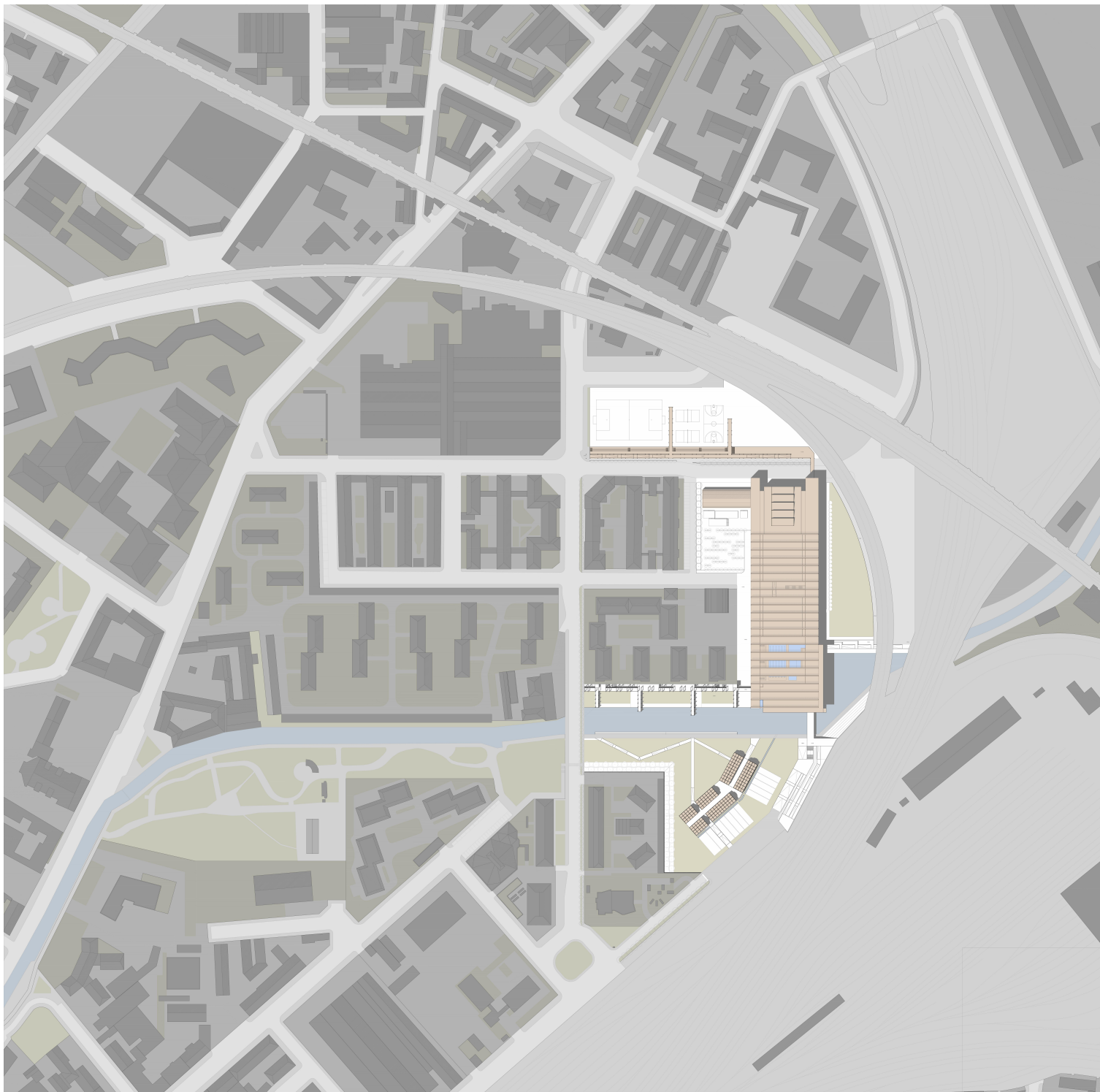
#### Fermate dei mezzi pubblici

Mezzi di superficie  
L'area è attraversata dai percorsi degli autobus 43,81 e 87 e dalla linea del tram numero 1.

Mezzi sotterranei  
L'area è servita dalla Linea 1 della metropolitana, in particolare dalle fermate di Roveto, Tumo e Coria.



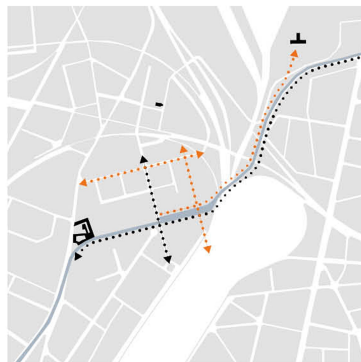




**Attecchendosi al progetto di riapertura del sistema naviglio Martesana, si interviene con:**

- un raddoppiamento del corso acquatico tra il ponte di Viale delle Rimembranze Greco e il rilevato ferroviario
- un ampliamento nella parte antistante l'edificio di progetto

- Nuovo Polo Acquatico
- ↑ Ampliamento del Naviglio Martesana



**Creazione e rafforzamento delle connessioni tramite:**

- collegamento tra Cassina de Pomm e Villa Finzi con un percorso ovoidale creato dal raddoppiamento dell'asse
- un percorso che da Via Sammartini, passando per l'edificio di progetto, porti fino al centro di Greco
- un prolungamento stradale che colleghi Giola e Gofa

- Connessioni Esistenti
- Connessioni di Progetto



**Distribuzione del sistema dei verdi, evidenziando in annesso gli spazi interessanti l'area di progetto. Il progetto si propone di andare a creare:**

- l'arena adibita ad usi urbani, che possa collaborare con l'attuale centro di scogliera collocato nei magazzini riconvertiti
- un'area svago con fronte martesana
- uno spazio verde privato adibito all'impianto termale

- Verde Esistente
- Verde di Progetto
- Connessioni di progetto



**Creazione di un polo culturale legato a cinema e spettacolo, anche tramite le realtà esistenti nel luogo:**

- trasferimento e ampliamento dell'archivio Morando Morandini, ora collocato negli edifici di via Tolara
- connessione al Museo del Manifesto Cinematografico, esponendo alcune delle opere all'interno dell'edificio di progetto
- creazione di spazi adibiti alla cultura e allo spettacolo, tra cui una sala per cinema a teatro, sala proiezione e una biblioteca tematica

- Archivio Morandini
- Spostamento Centro Culturale



