

### 03 Uscita via Mecenate



## Indice

### **A Analisi**

*A1 Inquadramento*

*A2 Analisi funzionale*

*A3 Analisi morfologica*

### **P Progetto**

P1 Modalità d'intervento

P2 Ambiti di progetto

P3 Scenario

### **Riferimenti**



## A1 Inquadramento

○ uscita via Emilia-Rogoredo

● gli altri svincoli di progetto

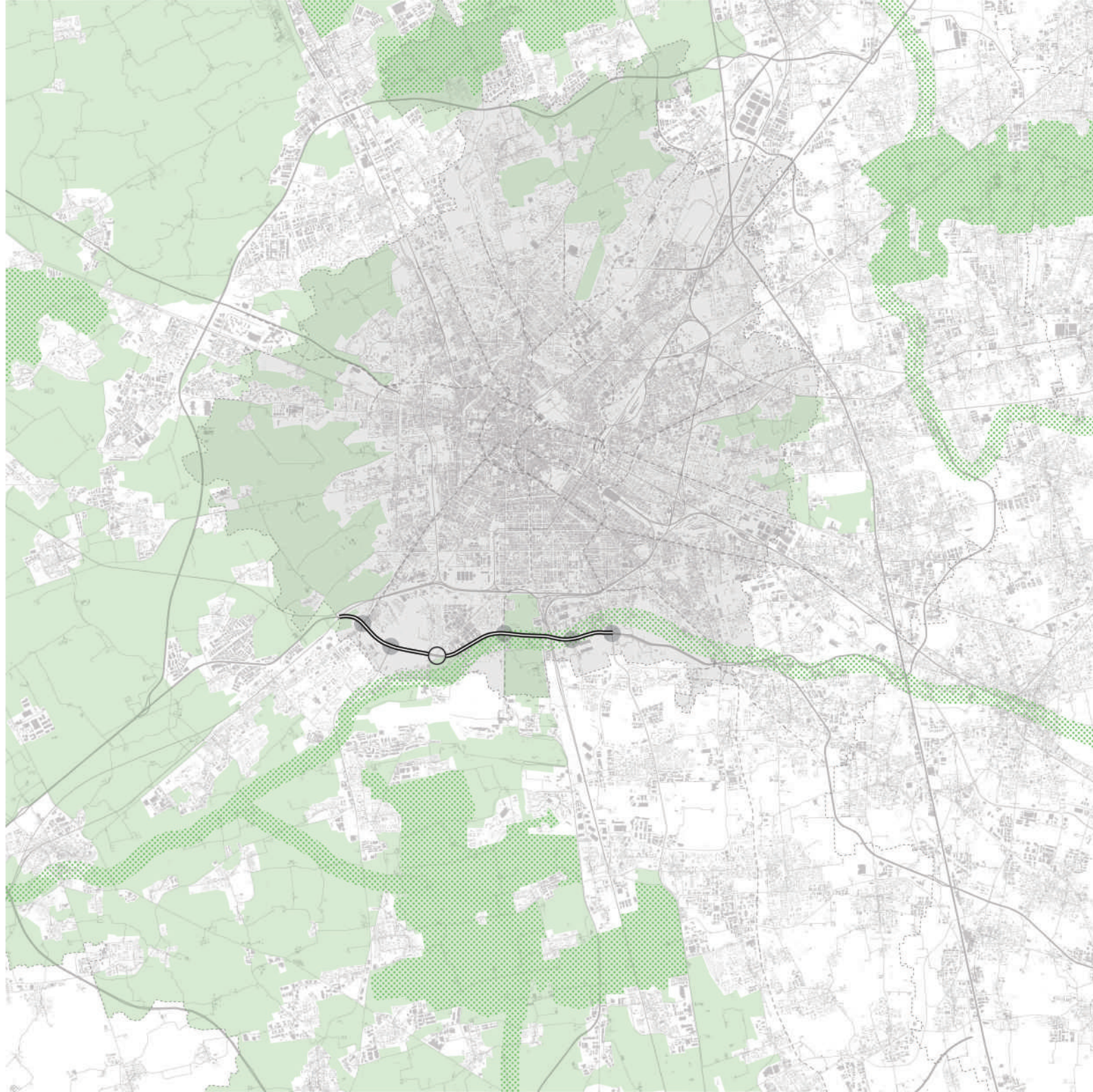
══ tracciato autostradale di progetto

▨ elementi della RER

■ parchi regionali

▤ confini comunali

▤ confini Città Metropolitana





## A2 Area di influenza

Distanza pedonale dallo svincolo

- 5 minuti
- 10 minuti
- 15 minuti
- 20 minuti
- ferrovia



## A2

### Grado di accessibilità alla rete del trasporto privato e collettivo

○ nodo di 1° livello:  
- urbano

== tracciato autostradale di progetto

▒ confini Città Metropolitana

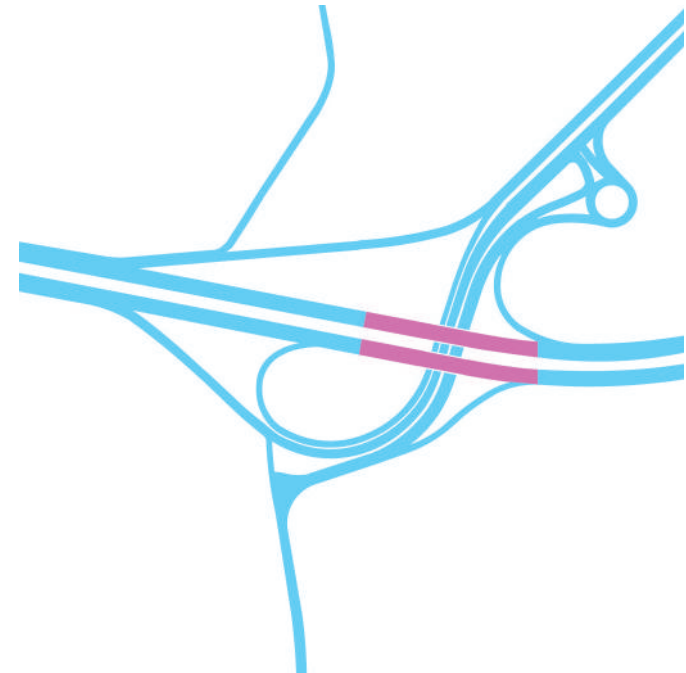
⋯ confini regionali





### A3

#### Tipologia di tracciato



■ *tracciato in rilevato*

■ *tracciato a raso*



### A3

#### Analisi sugli spazi aperti

Uso del suolo

-  *area verde*
-  *area agricola*
-  *area sportiva e ricreativa*
-  *area degradata o abbandonata*
-  *corridoio ecologico RER*
-  *fiume Lambro*





### A3

#### Analisi sul costruito

Uso del suolo

-  *residenziale*
-  *produttivo*
-  *servizi*
-  *spazi accessori ferrovia*
-  *ferrovia*



100 m

500 m




# P1

## Modalità d'intervento

Nodo di 1°  
livello

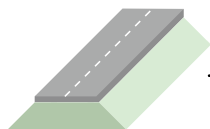


strategia

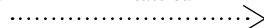


**RINATURALIZZAZIONE**



Tracciato  
autostradale  
prevalen-  
temente in  
rilevato



tattica



**FORESTA URBANA**



**RINATURALIZZAZIONE**  
-  
**FORESTA URBANA**

## P2 Progetto sulla mobilità

Tipologia di tracciato

— tracciati dello svincolo

— via Mecenate

— autostrada

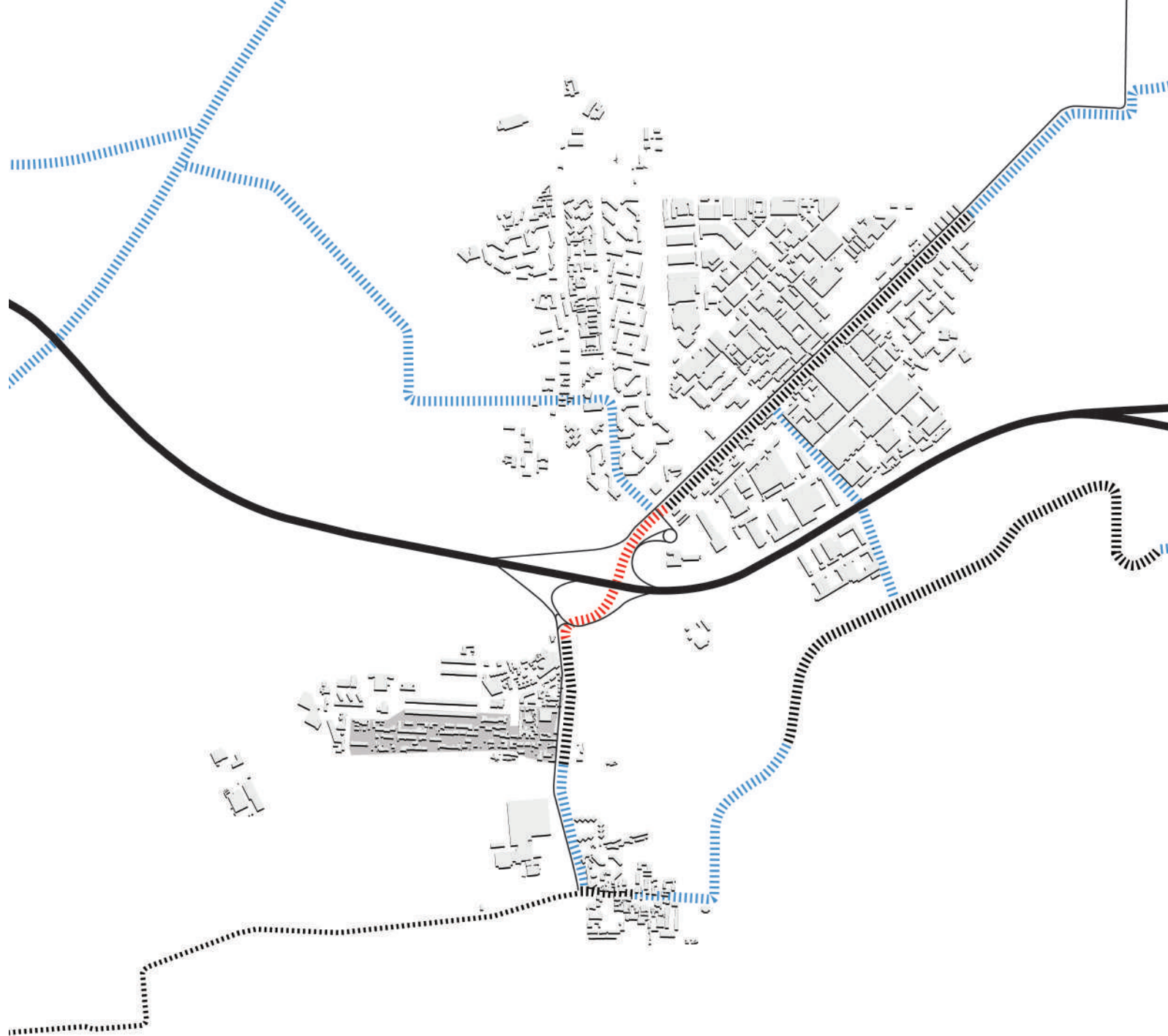
..... tracciato ciclopedonale

||||| itinerario ciclopedonale progetto

||||| itinerario ciclopedonale

||||| itinerario ciclopedonale 2030




■ area 30

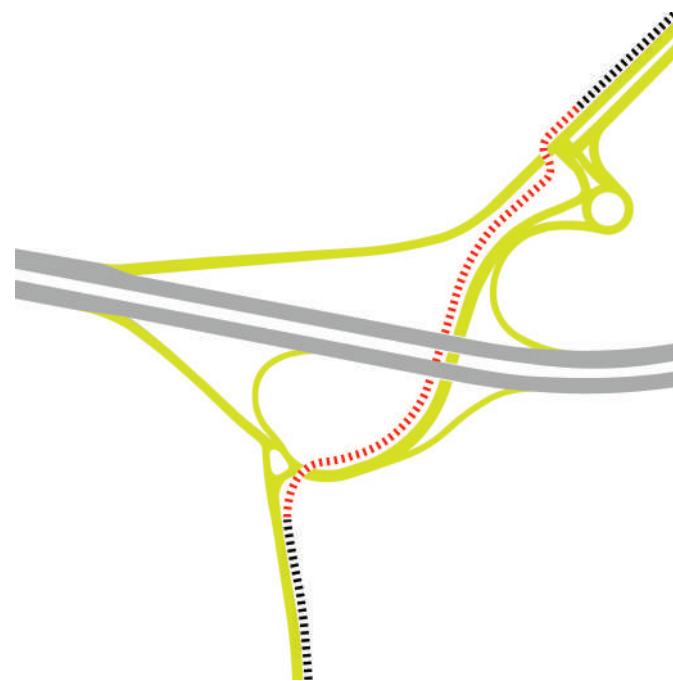










Situazione esistente

-  *tracciato a percorribilità urbana*
-  *tracciato a percorribilità regionale o nazionale*
-  *itinerario ciclabile*



Scenario di progetto

-  *tracciato a percorribilità urbana*
-  *tracciato a percorribilità regionale o nazionale*
-  *tracciato ciclopedonale di progetto*
-  *tracciato ciclopedonale 2030*

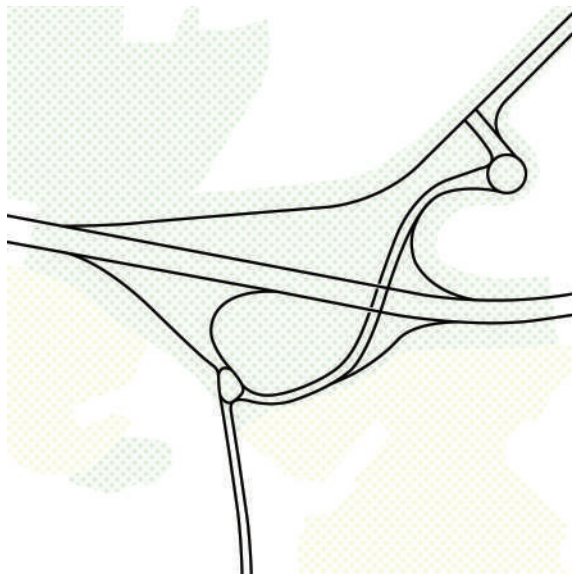
**P2**  
**Progetto sugli spazi aperti**

 *area verde di progetto*

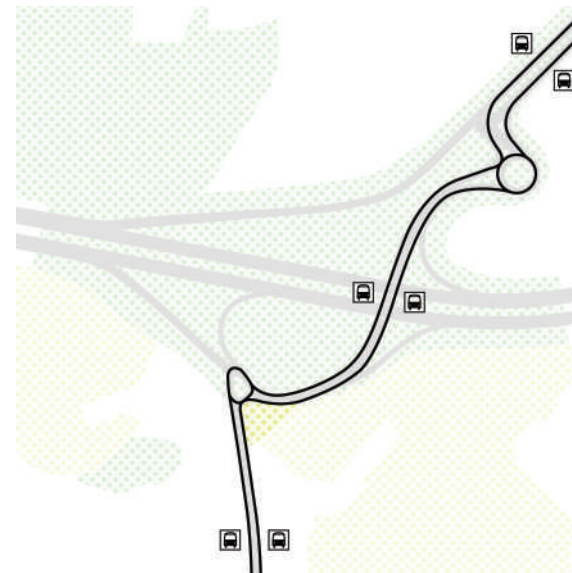




**P2**  
**Flussi**



Autoveicoli



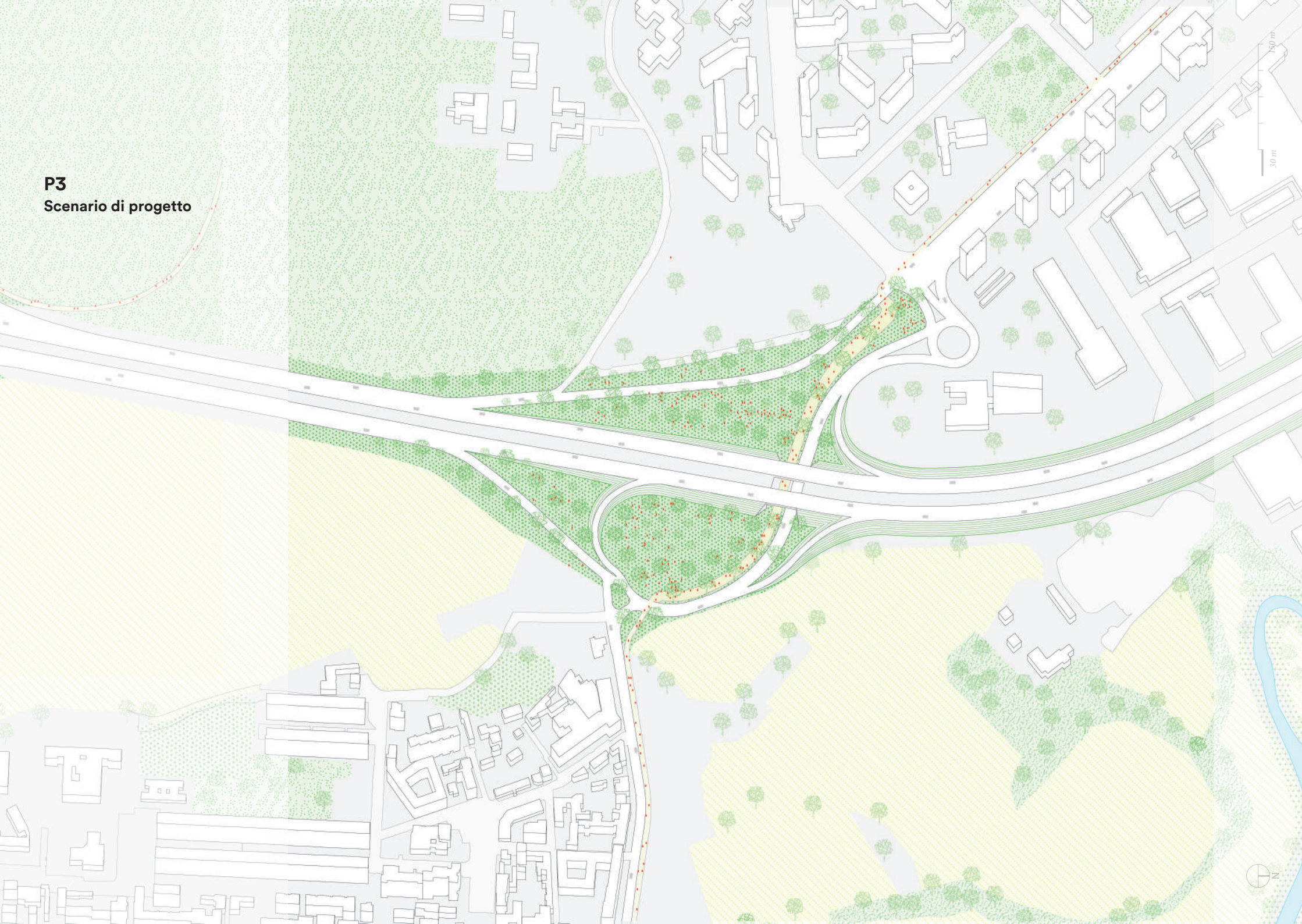
Trasporto pubblico su gomma



Ciclopedonale



**P3**  
Scenario di progetto





**P3**  
Situazione esistente





**P3**  
Scenario di progetto





## Riferimenti



**Landscaping Schiphol Airport - Schipol, Amsterdam, 1992**  
West 8

immagine: [http://www.west8.com/projects/landscaping\\_schiphol\\_airport/](http://www.west8.com/projects/landscaping_schiphol_airport/)



**Zuidknoop (South Intersection) - Anversa, 2016**  
Maxwan

immagine: [http://maxwan.nl/projects/zuidknoop\\_south\\_intersection/](http://maxwan.nl/projects/zuidknoop_south_intersection/)

