





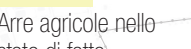




**Informazioni Generali**

-  Base Aerofotogrammetrica
-  Base Catastale
-  Confine Comunale Bonate Sopra
-  Confini comunali Comuni contermini
-  Sistema edificato
-  Sistema infrastrutturale
-  Arre agricole nello stato di fatto (ex. art. 43 l.r. 12/05 Geoportale Lombardia)
-  PLIS del Basso Corso del Fiume Brembo (art. 26 NTA PdR)

**Componenti coinvolte nel Progetto PdS**

-  Ambiti di intervento che concorrono al completamento della città pubblica
-  AT/ARU - Ambiti di trasformazione e rigenerazione urbana
-  APC - Ambiti del tessuto urbano consolidato di pianificazione convenzionata
-  Aree non soggette a trasformazione urbanistica
-  Verde di connessione ambientale e ricomposizione paesaggistica (art. 27 NTA PdR)
-  Ambiti con funzione di slavanguardia paesaggistica e ripristino ambientale (art. 25 NTA PdR)

**Componenti base di Progetto "Piano dei Servizi"**

-  Servizi Esistenti
-  Servizi in previsione
-  Percorsi ciclopedonali esistenti
-  Percorsi ciclopedonali previsti
-  Viabilità primaria sovracomunale in previsione
-  Viabilità primaria comunale in previsione